

STATUTUL COMUNEI CRIZBAV JUDEȚUL BRAȘOV

Elaboratorul documentației:

VISORO EUROPE INC S.R.L.

J12/4067/2018, C.U.I. 39861081

Cluj-Napoca, Colonia Sopor nr. 33G, jud. Cluj



CUPRINS

CAPITOLUL I	3
Prezentarea generală a COMUNEI CRIZBAV, județul BRAȘOV	3
CAPITOLUL II	5
Autoritățile administrației publice locale	5
CAPITOLUL III	6
Căi de comunicații.....	6
CAPITOLUL IV	6
Principalele instituții care își desfășoară activitatea pe raza COMUNEI CRIZBAV.....	6
CAPITOLUL V	8
Funcțiuni economice ale COMUNEI CRIZBAV	8
CAPITOLUL VI	8
Bunurile din patrimoniul COMUNEI CRIZBAV	8
CAPITOLUL VII	8
Serviciile publice existente.....	8
CAPITOLUL VIII	9
Atribuirea și schimbarea denumirilor de străzi, piețe și de obiective de interes public local	9
CAPITOLUL IX	10
Societatea civilă, respectiv partidele politice și cultele își desfășoară activitatea în COMUNA CRIZBAV, județul BRAȘOV	10
CAPITOLUL X	11
Participare publică	11
CAPITOLUL XI	11
Cooperare sau asociere	11
CAPITOLUL XII	12
Dispoziții tranzitorii și finale	12
Anexe.....	14

CAPITOLUL I

Prezentarea generală a COMUNEI CRIZBAV, județul BRAȘOV

Art. 1 - (1) COMUNA CRIZBAV este:

- a) persoană juridică de drept public, cu capacitate juridică deplină și patrimoniu propriu;
- b) subiect juridic de drept fiscal;
- c) titulară a drepturilor și obligațiilor ce decurg din contractele privind administrarea bunurilor care aparțin domeniului public și privat al acesteia, precum și din raporturile cu alte persoane fizice sau juridice, în condițiile legii.

(2) COMUNA CRIZBAV, județul BRAȘOV reprezentată prin Primăria Comunei Crizbav, are sediul social în COMUNA CRIZBAV, județul BRAȘOV, la adresa: Strada Principală, nr. 141, precum și codul de înregistrare fiscală 15141180.

Art. 2 - (1) COMUNA CRIZBAV, județul BRAȘOV are reședința în satul Crizbav.

(2) COMUNA CRIZBAV, județul BRAȘOV se delimitează din punct de vedere teritorial cu:

- comuna Comăna - la nord;
- comuna Măieruș – la nord;
- comuna Feldioara – la est;
- comuna Hălchiu – la sud;
- comuna Dumbrăvița – la vest;
- comuna Părâu – la vest.

(3) COMUNA CRIZBAV, județul BRAȘOV are în componență un număr de 2 localități rurale care sunt amplasate după cum urmează:

- Crizbav – sat-reședință de comună;
- Cutuș - sat component al comunei.

(4) COMUNA CRIZBAV, județul BRAȘOV potrivit legislației privind amenajarea teritoriului național, în conformitate cu legea 605/2002 privind înființarea comunei Crizbav are rangul:

- IV – satul reședință de comună (Crizbav) - conform art. 2, alin. 2, pct. e, din Legea nr. 351/2001 privind aprobarea Planului de amenajare a teritoriului național – Secțiunea a IV – a – Rețeaua de localități;
- V – satele componente ale comunei (Crizbav și Cutuș) - conform art. 2, alin. 2, pct. f, din Legea nr. 351/2001 privind aprobarea Planului de amenajare a teritoriului național – Secțiunea a IV – a – Rețeaua de localități.

(5)Prezentarea grafică și descriptivă, respectiv suprafețele intravilanului și extravilanului pe fiecare dintre localitățile menționate la alin. (3) sunt prevăzute în anexa nr. 1 la prezentul statut.

Art. 3 - (1) COMUNA CRIZBAV, județul BRAȘOV dispune de o rețea hidrografică formată din râuri.

(2) Pe teritoriul COMUNEI CRIZBAV, județul BRAȘOV, se regăsește floră și faună diversă.

(3) COMUNA CRIZBAV, județul BRAȘOV dispune de o mare diversitate de soluri.

(4) Resursele de subsol ale COMUNEI CRIZBAV, județul BRAȘOV sunt formate din resurse de apă subterană și anume ape freatice care se regăsesc la o adâncime de o calitate bună (1-2m ajungând până la 10m), la baza formațiunilor calcaroase având un debit de până la 6l/s și un grad de mineralizare de aproximativ 0,5 gr/L.

(5) Denumirea și lungimea râurilor, denumirea faunei și florei de pe raza teritorială a COMUNEI CRIZBAV, județul BRAȘOV se regăsește în anexa nr. 2 la prezentul statut.

Art. 4 - (1) COMUNA CRIZBAV, județul BRAȘOV s-a înființat în 6 noiembrie 2002, conform legii 605/2002 privind organizarea administrativă a teritoriului României.

(2)Prima atestare documentară a COMUNEI CRIZBAV, județul BRAȘOV a fost în anul 1335.

(3)Evoluția istorică a COMUNEI CRIZBAV, județul BRAȘOV se regăsește în anexa nr. 3 la prezentul statut.

Art. 5 - (1)Populația COMUNEI CRIZBAV, județul BRAȘOV numără în prezent 2781 locuitori.

(2)Componenta și structura populației COMUNEI CRIZBAV, județul BRAȘOV, defalcată inclusiv pe localități componente, se regăsește în anexa nr. 4 la prezentul statut.

(3)Aspectele privind numărul populației se actualizează în urma recensământului în vederea respectării dreptului cetățenilor aparținând unei minorități naționale de a folosi limba lor maternă în relația cu administrația publică locală și cu serviciile deconcentrate.

CAPITOLUL II

Autoritățile administrației publice locale

Art. 6 - (1)Autoritățile administrației publice locale sunt:

- a) Consiliul Local al COMUNEI CRIZBAV, județul BRAȘOV, reprezintă autoritate deliberativă de la nivelul COMUNEI CRIZBAV, județul BRAȘOV. Consiliul Local al COMUNEI CRIZBAV, județul BRAȘOV este format din 11 membri;
- b) Primarul COMUNEI CRIZBAV, județul BRAȘOV, ca autoritate executivă;
- c) La nivelul COMUNEI CRIZBAV, județul BRAȘOV, consiliul local a ales un viceprimar, numele acestuia fiind Iakab Arpad.

(2)Aparținerea politică a consilierilor locali este următoarea:

- PSD – 5 membri;
- UDMR – 5 membri;
- PNL – 1 membru.

(3)Constituirea Consiliului Local al COMUNEI CRIZBAV, județul BRAȘOV, s-a constatat prin Ordinul prefectului județului Brașov nr. 837/ 27.10.2020.

(4)Componenta nominală, perioada/periodele de exercitare a mandatelor aleșilor locali, precum și apartenența politică a acestora, începând cu anul 2002, sunt prevăzute în anexa nr. 5a la prezentul statut, respectiv în anexa nr. 5b la prezentul statut.

CAPITOLUL III

Căi de comunicații

Art. 7- (1) Raza teritorială a COMUNEI CRIZBAV, județul BRAȘOV, este tranzitată doar de rețeaua de transport rutieră potrivit prevederilor Legii nr. 363/2006 privind aprobarea Planului de amenajare a teritoriului național - Secțiunea I - Rețele de transport, cu modificările și completările ulterioare.

(2) Rețeaua de transport rutieră este formată, potrivit Ordonanței Guvernului nr. 43/1997 privind regimul drumurilor, republicată, cu modificările și completările ulterioare, din drumuri de interes comunal și de exploatare astfel cum sunt prezentate în anexa nr. 6 la prezentul statut.

CAPITOLUL IV

Principalele instituții care își desfășoară activitatea pe raza COMUNEI

CRIZBAV

Art. 8- (1) Rețeaua școlară de la nivelul COMUNEI CRIZBAV, județul BRAȘOV, potrivit Legii educației naționale nr. 1/2011, cu modificările și completările ulterioare, cuprinde numărul total de unități de învățământ de stat și particular preuniversitar, acreditate, respectiv autorizate să funcționeze provizoriu, numărul total al unităților de învățământ preuniversitar, înființate în structura universităților de stat, și numărul total al furnizorilor de educație autorizați să funcționeze provizoriu.

(2) Pe raza teritorială a COMUNEI CRIZBAV, județul BRAȘOV, își desfășoară activitatea un număr total de 2 unități de învățământ de stat și particular preuniversitar.

(3) Unitățile de învățământ și furnizorii de educație prevăzuți la alin. (1), Școala Gimnazială cu subunitățile Crizbav și Cutuș respectiv Grădinița cu program normal cu subunitățile Crizbav și Cutuș sunt prezentate în anexa nr. 7 la prezentul statut.

(4) COMUNA CRIZBAV, județul BRAȘOV, susține unitățile de învățământ și furnizorii de educație prevăzuți la alin. (1) potrivit prevederilor Legii nr. 1/2011.

Art. 9- (1)Pe raza teritorială a COMUNEI CRIZBAV, județul BRAȘOV, își desfășoară activitatea un număr de 2 instituții de cultură.

(2)Pe raza teritorială a COMUNEI CRIZBAV, județul BRAȘOV se organizau manifestări culturale în trecut, dar având în vedere situația pandemică actuală, este necesară aplicarea eficientă a normelor de protecție și prevenire împotriva virusului SARS-Cov2. Astfel, în acest an nu s-au organizat asemenea manifestări pentru a pune cetățeanul pe primul loc.

(3)Tipul și denumirea instituțiilor de cultură se regăsesc în anexa nr. 7 la prezentul statut.

(4) COMUNA CRIZBAV, județul BRAȘOV, participa la finanțarea manifestărilor culturale de la bugetele locale, din venituri proprii, fonduri externe rambursabile și nerambursabile, contracte cu terții, după caz, potrivit legii.

Art. 10 - (1)Pe raza teritorială a COMUNEI CRIZBAV, județul BRAȘOV, se asigură forma de asistență medicală profilactică și curativă.

(2) COMUNA CRIZBAV, județul BRAȘOV, participă la finanțarea activităților de asistență de sănătate publică de la bugetele locale, din venituri proprii, fonduri externe rambursabile și nerambursabile, contracte cu terții, potrivit legii.

(3)Asistența medicală prevăzută la alin. (1) se realizează prin cabinete medicale ale medicilor de familie.

(4)Lista cu numărul și denumirea unităților prin care se asigură asistența medicală sunt prezentate în anexa nr. 7 la prezentul statut.

Art. 11- (1)Pe raza teritorială a COMUNEI CRIZBAV, județul BRAȘOV, se asigură servicii sociale definite potrivit art. 30 din Legea asistenței sociale nr. 292/2011, cu modificările și completările ulterioare.

(2) COMUNA CRIZBAV, județul BRAȘOV, asigură cadrul pentru furnizarea serviciilor sociale prevăzute la alin. (1).

(3)Lista cu tipul serviciilor sociale asigurate de COMUNA CRIZBAV, județul BRAȘOV, se regăsește în anexa nr. 7 la prezentul statut.

CAPITOLUL V

Funcțiuni economice ale COMUNEI CRIZBAV

Art. 12- Principalele funcțiuni economice, capacității de producție diversificate din sectorul secundar și terțiar, precum și din agricultură sunt prevăzute în anexa nr. 8 la prezentul statut.

CAPITOLUL VI

Bunurile din patrimoniul COMUNEI CRIZBAV

Art. 13- (1) Patrimoniul COMUNEI CRIZBAV, județul BRAȘOV, este compus din bunurile imobile care aparțin domeniului public al COMUNEI CRIZBAV, județul BRAȘOV, precum și din totalitatea drepturilor și obligațiilor cu caracter patrimonial.

(2) Inventarul bunurilor aflate în patrimoniul COMUNEI CRIZBAV, județul BRAȘOV, întocmit și atestat prin Hotărârea Consiliului Local nr. 20/ 27.04.2009 în conformitate cu prevederile art. 289 din Ordonanța de urgență a Guvernului nr. 57/2019 privind Codul administrativ, cu modificările și completările ulterioare, se găsește în anexa nr.9 la prezentul statut.

(3) Inventarul bunurilor aflate în patrimoniul COMUNEI CRIZBAV, județul BRAȘOV, se actualizează ori de câte ori intervin evenimente de natură juridică și se publică pe pagina de internet a COMUNEI CRIZBAV, județul BRAȘOV, în secțiunea dedicată acestui statut.

CAPITOLUL VII

Serviciile publice existente

Art. 14- Serviciile comunitare de utilități publice furnizate la nivelul COMUNEI CRIZBAV, județul BRAȘOV sunt:

- Serviciul public de alimentare apă și canalizare, furnizat de Primăria Comunei Crizbav;
- Serviciul public de transport, furnizat de S.C. Transbus Codreanu S.A.;

- Serviciul public de salubritate, furnizat de S.C. Industrial Proces Paper S.R.L.;
- Serviciul public de iluminat furnizat de S.C. Electrica S.A.;

Art. 15- Transportul și distribuția energiei electrice de pe raza teritorială a COMUNEI CRIZBAV, județul BRAȘOV, sunt furnizate de S.C. Electrica S.A.

Art. 16- Alimentarea cu gaze naturale pe raza teritorială a COMUNEI CRIZBAV, județul BRAȘOV, este asigurată de S.C. ENGIE ROMÂNIA S.A.

Art. 17- Serviciul public de administrare a domeniului public al COMUNEI CRIZBAV, județul BRAȘOV, este furnizat de Primăria Comunei Crizbav.

CAPITOLUL VIII

Atribuirea și schimbarea denumirilor de străzi, piețe și de obiective de interes public local

Art. 18 - (1) COMUNA CRIZBAV, județul BRAȘOV, atribuie sau schimbă denumirile de străzi, piețe și de obiective de interes public local, precum și pentru obiective și instituții de interes local aflate în subordinea sa, cu respectarea prevederilor Ordonanței Guvernului nr. 63/2002 privind atribuirea sau schimbarea de denumiri, aprobată cu modificări prin Legea nr. 48/2003, cu modificările și completările ulterioare.

(2)În situația în care, prin proiectele de hotărâri ale consiliilor locale, se propune atribuirea ca denumire a unor nume de personalități ori evenimente istorice, politice, culturale sau de orice altă natură ori schimbarea unor astfel de denumiri, aceste hotărâri vor putea fi adoptate numai după ce au fost analizate și avizate de comisia de atribuire de denumiri județeană, respectiv a municipiului București, în conformitate cu prevederile Ordonanței Guvernului nr. 63/2002 privind atribuirea sau schimbarea de denumiri, aprobată cu modificări prin Legea nr. 48/2003, cu modificările și completările ulterioare.

(3)Schimbarea denumirilor instituțiilor publice și a obiectivelor de interes județean, se face prin hotărâre a consiliului județean, cu avizul consiliului local pe al cărui teritoriu administrativ

sunt amplasate instituțiile și obiectivele în cauză, în conformitate cu prevederile Ordonanței Guvernului nr. 63/2002 privind atribuirea sau schimbarea de denumiri, aprobată cu modificări prin Legea nr. 48/2003, cu modificările și completările ulterioare.

CAPITOLUL IX

Societatea civilă, respectiv partidele politice și cultele își desfășoară activitatea în COMUNA CRIZBAV, județul BRAȘOV

Art. 19- (1) COMUNA CRIZBAV, județul BRAȘOV, realizează un cadru de cooperare sau asociere cu asociații și instituții culturale și artistice, organizații de tineret, în vederea finanțării și realizării unor acțiuni sau proiecte care vizează dezvoltarea comunității.

(2) COMUNA CRIZBAV, județul BRAȘOV, acorda o atenție deosebită proiectelor culturale și educative cu caracter local, regional, care se încadrează în strategia de dezvoltare a unității administrativ - teritoriale. Având în vedere situația pandemică provocată de virusul SARS-CoV-2 nu s-a putut pune accentul pe aceste proiecte în momentul actual față de anii precedenți.

(3) COMUNA CRIZBAV, județul BRAȘOV, poate acorda finanțări nerambursabile de la bugetul local, în baza Legii nr. 350/2005 privind regimul finanțărilor nerambursabile din fonduri publice alocate pentru activități nonprofit de interes general, cu modificările și completările ulterioare.

Art. 20 - (1) Pe teritoriul COMUNEI CRIZBAV, județul BRAȘOV, își desfășoară activitatea un număr de 4 partide politice, înființate în condițiile Legii partidelor politice nr. 14/2003, republicată, cu modificările și completările ulterioare.

(2) Lista partidelor politice care își desfășoară activitatea în COMUNA CRIZBAV, județul BRAȘOV, se găsește în anexa nr. 10 la prezentul statut.

Art. 21 - (1) În COMUNA CRIZBAV, județul BRAȘOV, își desfășoară activitatea următoarele culte religioase: ortodox, evanghelic-luteran, pentecostal și baptist.

(2) Lista cu denumirile lăcașelor aparținând cultelor religioase prevăzute la alin. (1) se regăsește în anexa nr. 10 la prezentul statut.

CAPITOLUL X

Participare publică

Art. 22 - Populația din COMUNA CRIZBAV, județul BRAȘOV, este consultată și participă la dezbaterile problemelor de interes local, astfel:

- Prin intermediul referendumului local, organizat în condițiile legii;
- Prin intermediul adunărilor cetățenești organizate pe sate, în mediul rural;
- Prin dezbaterile publice asupra proiectelor de acte administrative;
- Prin participarea la ședințele consiliului local;
- Prin alte forme de consultare directă a cetățenilor, stabilite prin regulamentul de organizare și funcționare al consiliului.

Art. 23 - (1)În funcție de obiectul referendumului local, modalitatea de organizare și validare a acestuia se realizează cu respectarea prevederilor Legii nr. 3/2000 privind organizarea și desfășurarea referendumului, cu modificările și completările ulterioare sau ale Ordonanței de urgență a Guvernului nr. 57/2019, cu modificările și completările ulterioare.

(2)Referendumul local se poate organiza în toate satele și localitățile componente ale comunei ori numai în unele dintre acestea.

CAPITOLUL XI

Cooperare sau asociere

Art. 24 - COMUNA CRIZBAV, județul BRAȘOV, se asociază sau cooperează, după caz, cu persoane juridice de drept public sau de drept privat române, în vederea finanțării și realizării în comun a unor acțiuni, lucrări, servicii sau proiecte de interes public local cu respectarea

prevederilor art. 89 din Ordonanța de urgență a Guvernului nr. 57/2019, cu modificările și completările ulterioare.

Art. 25- Programele, proiectele sau activitățile, a căror finanțare se asigură din bugetul local, prin care se promovează sau consolidează elemente de identitate locală de natură culturală, istorică, obiceiuri sau tradiții, se regăsesc în anexa nr. 11 la prezentul statut.

CAPITOLUL XII

Dispoziții tranzitorii și finale

Art. 26 - Anexele nr. 1- 11 fac parte integrantă din prezentul statut, aprobat prin Hotărârea Consiliului Local nr. din ...

Art. 27 - Orice modificare care are ca obiect modificarea Statutului COMUNEI CRIZBAV, județul BRAȘOV, sau a anexelor acestuia se realizează numai prin hotărâre a autorității deliberative.

Art. 28- Anexa nr. ... la prezentul statut se actualizează ori de câte ori intervin evenimente de natură juridică.

Art. 29- Prezentul statut și anexele acestuia, cu excepția celei prevăzute la art. 28 se actualizează, în funcție de modificările și completările apărute la nivelul elementelor specifice ale acestora, cel puțin o dată pe an.

Viceprimar cu atribuții de primar,

Iakab Arpad

Secretar general al comunei delegat,

Anexe

ANEXA nr. 1

Prezentarea comunei Crizbav, Județul Brașov

Localitatea Crizbav este așezată la 24 km nord-vest de municipiul Brașov, pe o terasă înaltă din nord-vestul depresiunii Bârsei, la poalele sudice ale Munților Perșani. Altitudinea absolută a localității este de 570 m, aceasta ridicându-se treptat spre Munții Perșani și scăzând către est, în zona comunei Feldioara și către sud-est, în zona localității Satu-Nou.



Amplasarea comunei Crizbav din cadrul județului Brașov
Sursa foto: www.wikipedia.org

Înălțimile mai mari din zona localității Crizbav sunt Vârful Horezu (1.055 m) și Vârful Cetății (1.104 m), ambele dispuse în Munții Perșani, la aproximativ 6 km de centrul localității.

Zona de dispunere a localității Crizbav se învecinează către nord-est cu zona de dispunere a comunei Măieruș, la est cu cea a comunei Feldioara, spre sud-est cu zona de dispunere a localității Satu-Nou, către sud și sud-vest cu cea a comunei Dumbrăvița, la nord și nord-vest se învecinează cu zonele comunelor Veneția și Comăna.

Sat	Suprafață intravilan (ha)	Suprafață extravilan (ha)
Crizbav	150	6000
Cutuș	70	1381
TOTAL	220	7381

Suprafață intravilană și extravilană de la nivelul comunei Crizbav – Sursa: Date locale

Hidrografia, flora, fauna și tipul solurilor de la nivelul COMUNEI CRIZBAV

Relieful județului este accidentat și crește în altitudine de la nord spre sud. La nord se află Depresiunea Făgărașului și Depresiunea Brașovului, despărțite de către culmile scunde ale Munților Perșani, iar la nord-vest se întinde o parte din Podișul Târnavelor. Spre sud se înalță versantul nordic al Făgărașului.

Clima județului este temperat-continentală, mai precis caracterizată de nota de tranziție între clima temperată de tip oceanic și cea temperată de tip continental, mai umedă și răcoroasă în zonele montane, cu precipitații relativ reduse și temperaturi ușor scăzute în zonele mai joase.

Hidrografia – în alcătuirea resurselor de apă ale județului Brașov intră apele subterane – freatice și de adâncime, pe de altă parte, apele de suprafață, reprezentate de rețeaua de râuri care străbate teritoriul județului și de lacurile naturale și artificiale. **Hidrografia** este reprezentată de următoarele râuri:

- Râul Crizbasel, cu o lungime de 2,8 km pe teritoriul COMUNEI CRIZBAV;
- Râul Valea Mare cu o lungime de 4,4 km pe teritoriul COMUNEI CRIZBAV.

Flora și fauna este reprezentată, în principal, de următoarele specii:

Flora de pe teritoriul comunei din Pădurea Crizbav este compusă predominant din stejar și fag.

Animalele sălbatice ce populează aceasta zonă sunt: iepurele, vulpea, veverița, ursul brun, mistrețul, căprioara, șoarecele și unele specii de păsări, care au habitat în zonă, exemple precum vrabia, porumbelul și barza. Plantele întâlnite sunt limba cerbului, fructele de pădure și aluni. Referitor la categoria de reptile se regăsește vipera care trăiește în zonă.

Solurile de la nivelul comunei sunt reprezentate următoarele tipuri:

Pe piemonturile colinare submontane predomină solurile podzolice, argiloiluviale și cele brune podzolite (Piemontul Vlădeni-Crizbav-Măieruș-Apata). Aceste soluri prezintă o fertilitate scăzută, astfel exploatarea agricolă se realizează cu mijloace de ameliorare-îngrășăminte chimice sau naturale.

Datele privind înființarea COMUNEI CRIZBAV

Prima atestare documentară, precum și evoluția istorică

Primele atestări ale vieții materiale și spirituale pe teritoriul comunei datează din perioada romană, dovadă – Cetatea Crizbav, despre care specialiștii apreciază că a fost construită de romani după ocuparea Daciei, dar atestările documentare certe provin din anul 1335, în anul 1484 cu denumirea Clyzbach, în anul 1500 cu denumirea Crizpock, în anul 1625 cu denumirea Crizbach, cetatea Crizbavului (Heldenburg).

Pe teritoriul comunei Crizbav se află încă o localitate pe lângă localitatea de reședință, după anul de atestare documentară:

- Cutuș- localitate componentă atestată în anul 1372.

La o distanță de 1 km nord se găsește satul Cutuș. Numele localității provine din limba maghiară, de la cuvântul “kuts”, care în traducere înseamnă fântânar.

Teritoriul localității Crizbav a fost locuit încă din timpuri preistorice, în sprijinul acestei afirmații evidențiem faptul că în hotarul Crizbavului s-au găsit diferite obiecte care se regăsesc în inventarele muzeelor de istorie din Cluj, Brașov și Sibiu.

La poalele sudice ale Munților Persani, o mică localitate a fost întemeiată în jurul fortificației din sat – Crizbav. Situat în mijlocul județului Brașov, Crizbavul este o localitate în care s-au stabilit majoritar doar români și maghiari. Crizbavul beneficiază de vecinătatea Munților Persani, o zonă bogată în drumuri forestiere, monumente ale naturii și rezervații ale biosferei.

Localitatea a fost întemeiată în sec. XIV și s-a concentrat în jurul cetății construite de Ladislau cel Sfânt, regele Ungariei în anul 1080. Cetatea a fost reparată de aristocratul secui Mihály Nemes în anii 1200. Crizbav este renumit pentru rascoalele săsești din anii 1324, respectiv 1332. Conform diplomei Regelui Ludovic cel Mare, cetatea a fost utilizată pe post de loc de observație în scopuri militare. Munții Persani sunt o zonă bogată în drumuri forestiere,

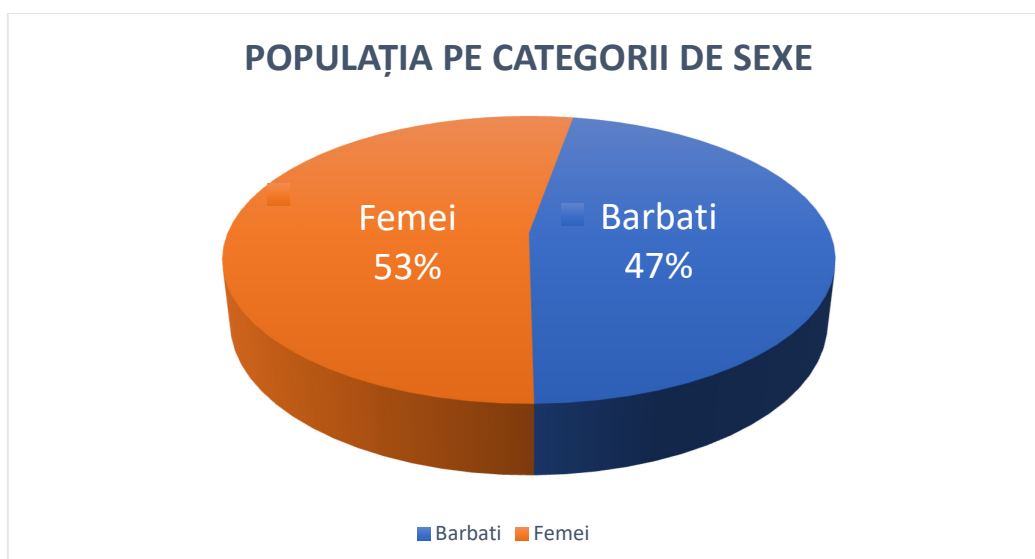
monumente ale naturii și rezervații: “Coloanele Bazaltice de la Racos”, “Pădurea Bogății” și “Cotul Turzun”. În apropierea Crizbavului este Rezervația Naturală de la Dumbrăvița, supranumită “Delta Transilvaniei”, o zonă a lacurilor unde primăvara și toamna apar mii de păsări aflate în migrație: pescăruși, egrete, cormorani, starci, fundaci, corcodei, berze negre, rațe și gâște sălbatice.

Numele Crizbav, tradus din maghiară (Rakospatak) înseamnă “pârâul cu raci”.

**Componența și structura populației COMUNEI CRIZBAV, județul BRAȘOV
defalcate pe localități componente**

Localitatea componentă – satul -	Număr locuitori
Crizbav	1781
Cutuș	1000
TOTAL	2781

Componența și structura populației de la nivelul comunei Crizbav – Sursa: Date locale

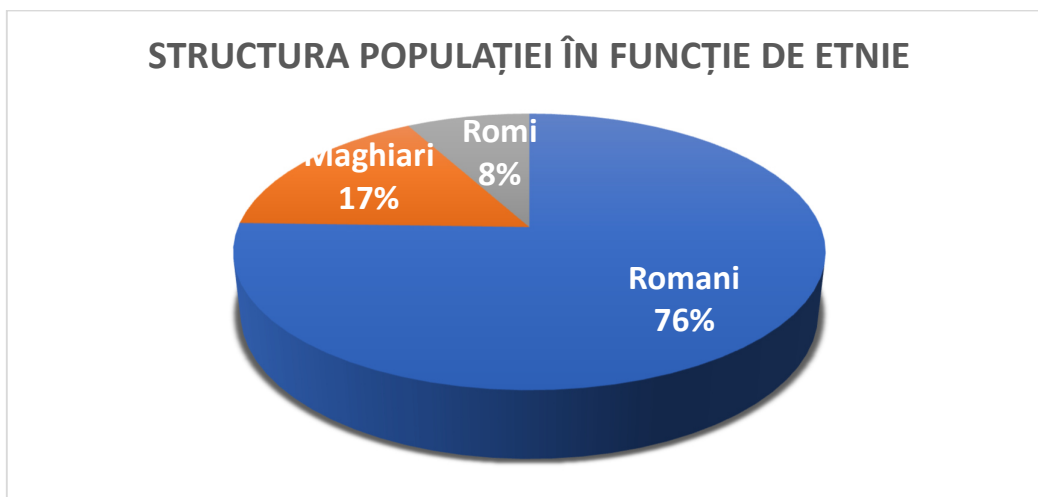


Populația stabilă de la nivelul comunei Crizbav, în anul 2020 - Sursa: Date locale

Structura populației în funcție de sexe

Comunitatea se caracterizează din punct de vedere calitativ și structural prin existența a două trăsături ce o definesc și anume efectivul și generațiile ce o alcătuiesc. Aceste două trăsături se află într-un proces continuu de transformare atât efectivul cât mai ales generațiile, în fiecare clipă se produce o modificare, fiecare an înregistrează noi generații, în timp ce cele existente se reduc ca urmare a mortalității.

Referitor la structura populației comunei Crizbav, aceasta se împarte preponderent din sexul feminin cu o pondere de 53%, iar sexul masculin înregistrând 47%.

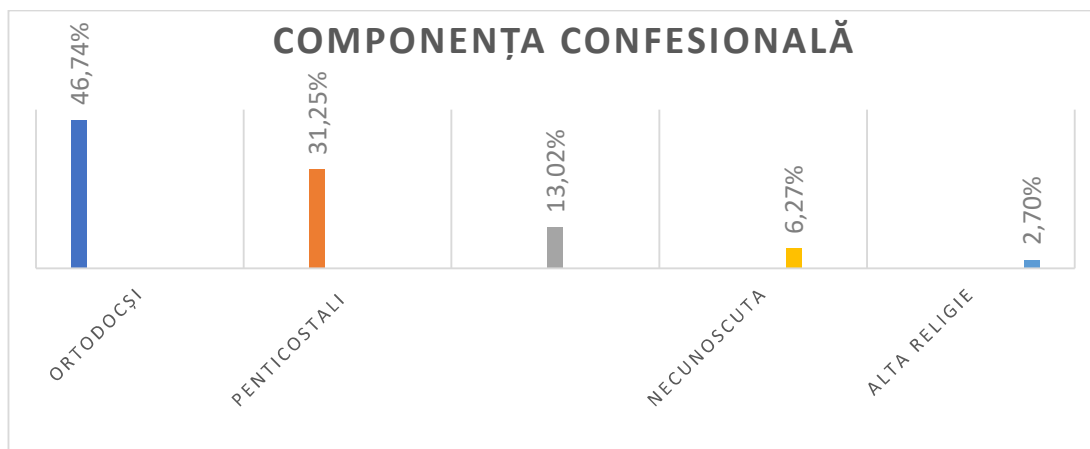


Structura etnică a populației din comuna Crizbav

Sursa: Date locale

Structura populației în funcție de etnie

În comuna Crizbav, populația stabilă din localitate, în conformitate cu recensământul efectuat în anul 2011, se împarte în următoarele categorii, în funcție de etnie: români, maghiari și romi. În funcție de distribuție, maghiarii și romii compun minoritățile etnice din Crizbav, reprezentând 17% respectiv 8% din populația stabilă. Populația de etnie română din cadrul comunei, prezintă un procent considerabil de 75%.



Structura populației în funcție de orientările religioase

Religia este despre comunitate, despre apartenența la grup și confort psihologic. În forma ei esențială, cu scopul de a aduce oamenii împreună, promovează niște valori comportamentale pozitive și devine o sursă importantă de putere și tărie sufletească în

etapele de tranziție ale vieții. Menținerea stabilității sociale într-o societate modernă care vrea să progreseze este, în parte, dată de religie.

Din punct de vedere confesional, majoritatea locuitorilor din comuna Crizbav sunt de religie ortodoxă, în procent de 46,74%. Alte religii, prezente la nivelul comunei, sunt : religia pentecostală, în procent de 31,25%, evanghelici-luterani, în procent de 13,02%. Pe lângă aceștia, 6,27% reprezintă apartenența necunoscută. Cei 2,70% din populație, au alte orientări religioase față de cele menționate anterior.

Componența nominală, perioadele de exercitare a mandatelor aleșilor locali de la nivelul COMUNEI CRIZBAV, precum și apartenența politică a acestora, începând cu anul 2002

PRIMAR - Mandatul 2002-2004

Nr. crt.	Nume și prenume	Data nașterii	Apartenența politică	Perioadă
0	1	2	3	4
1.	Istrate Doru	22.06.1951	PSD	2002-2004

Mandatul 2004-2008

Nr. crt.	Nume și prenume	Data nașterii	Apartenența politică	Perioadă
0	1	2	3	4
1.	Balași Sorin	16.03.1961	PD	2004-2008

Mandatul 2008-2012

Nr. crt.	Nume și prenume	Data nașterii	Apartenența politică	Perioadă
0	1	2	3	4
1.	Balași Sorin	16.03.1961	PDL	2008-2012

Mandatul 2012-2016

Nr. crt.	Nume și prenume	Data nașterii	Apartenența politică	Perioadă
0	1	2	3	4
1.	Balași Sorin	16.03.1961	PDL	2012-2016

Mandatul 2016-2020

Nr. crt.	Nume și prenume	Data nașterii	Apartenența politică	Perioadă
0	1	2	3	4
1.	Balași Sorin	16.03.1961	PSD	2016-2020

Mandatul 2020-2024

Nr. crt.	Nume și prenume	Data nașterii	Apartenența politică	Perioadă
0	1	2	3	4
1.	Balași Sorin	16.03.1961	PSD	2020-2021
2.	Jakab Arpad- Viceprimarcu atribuții de primar începând din luna mai 2021	16.12.1970	UDMR	2021-2024

ANEXA nr. 5b

CONSILIERI LOCALI - Mandatul 2002-2004

Nr. crt.	Nume și prenume	Data nașterii	Apartenența politică	Perioadă
0	1	2	3	4
1.	Balași Sorin	16.03.1961	PDL	2002-2004
2.	Domoros Geza	14.05.1952	UDMR	2002-2004
3.	Jakab Arpad	27.09.1947	UDMR	2002-2004
4.	Lazăr Jean	09.01.1952	PSD	2002-2004
5.	Marin Ioan	02.05.1935	PSD	2002-2004
6.	Micu Gheorghe	08.05.1967	PSD	2002-2004
7.	Munteanu Busuioc	22.04.1944	PSD	2002-2004

8.	Racoțea Gheorghe	02.11.1953	PD	2002-2004
9.	Șchiopu Moise Marian	13.08.1974	PD	2002-2004
10.	Zavicsa Attila	08.06.1970	UDMR	2002-2004

Mandatul 2004-2008

Nr. crt.	Nume și prenume	Data nașterii	Apartenența politică	Perioadă
0	1	2	3	4
1.	Torcea Marcela	20.10.1955	PD	2004-2008
2.	Dinu Vasile	04.03.1966	PD	2004-2008
3.	Rujan Ion	13.11.1945	PD	2004-2008
4.	Pușcaș Dorin Iosif	08.01.1980	PD	2004-2008
5.	Pușcaș Octavian	15.02.1958	PD	2004-2008
6.	Istrate Doru	22.06.1951	PSD	2004-2008
7.	Lazăr Jean	09.01.1952	PSD	2004-2008
8.	Dutia Ioan	02.01.1967	PSD	2004-2008
9.	Jakab Arpad	27.09.1947	UDMR	2004-2008
10.	Dezso Karoly	04.07.1967	UDMR	2004-2008
11.	Kalanyos Opri	08.05.1942	PRSD	2004-2008

Mandatul 2008-2012

Nr. crt.	Nume și prenume	Data nașterii	Apartenența politică	Perioadă
0	1	2	3	4
1.	Butcă Lenuța	04.10.1958	PDL	2008-2012

2.	Coșcodar Ioan	12.09.1956	PDL	2008-2012
3.	Dezso Karoly	04.07.1967	UDMR	2008-2012
4.	Erzse Maria Magdalena	11.10.1959	PSD	2008-2012
5.	Ferencz Piroška	01.06.1955	UDMR	2008-2012
6.	Istrate Doru	22.06.1951	PSD	2008-2012
7.	Marcu Gheorghe	03.08.1966	PDL	2008-2012
8.	Morar Gheorghe	08.05.1953	PDL	2008-2012
9.	Munteanu Busuioc	22.04.1944	PDL	2008-2012
10.	Rujan Ion	13.11.1945	PDL	2008-2012
11.	Seres Mihai	05.10.1977	PDL	2008-2012

Mandatul 2012-2016

Nr. crt.	Nume și prenume	Data nașterii	Apartenența politică	Perioadă
0	1	2	3	4
1.	Butcă Lenuța	04.10.1958	PDL	2012-2016
2.	Calanos Gruia	25.04.1964	PSD	2012-2016
3.	Coșcodar Ioan	12.09.1956	PDL	2012-2016
4.	Duția Maria-Magdalena	11.10.1959	PDL	2012-2016
5.	Jakab Arpad	27.09.1947	UDMR	2012-2016
6.	Kalanyos Opri	08.05.1942	PP-Dan Diaconescu	2012-2016
7.	Marcu Gheorghe	03.08.1966	PDL	2012-2016
8.	Morar Gheorghe	08.05.1953	PDL	2012-2016
9.	Munteanu Busuioc	22.04.1944	PDL	2012-2016

10.	Rujan Ion	13.11.1945	PDL	2012-2016
-----	-----------	------------	-----	-----------

Mandatul 2016-2020

Nr. crt.	Nume și prenume	Data nașterii	Apartenența politică	Perioadă
0	1	2	3	4
1.	Butcă Lenuța	04.10.1958	PNL	2016-2020
2.	Calanos Gruia	25.04.1964	PSD	2016-2020
3.	Coșcodar Ioan	12.09.1956	PSD	2016-2020
4.	Duția Maria-Magdalena	11.10.1959	PSD	2016-2020
5.	Ferencz Piroška	01.06.1955	UDMR	2016-2020
6.	Kalanyos Opri	08.05.1942	PSD	2016-2020
7.	Ardelean Vasile	03.09.1957	PSD	2016-2020
8.	Mondoc Gheorghe	13.12.1959	PSD	2016-2020
9.	Morar Gheorghe	08.05.1953	PSD	2016-2020
10.	Racoțea Gheorghe	02.11.1953	PSD	2016-2020
11.	Șchiopu Moise Marian	13.08.1974	PSD	2016-2020

Mandatul 2020-2024

Nr. crt.	Nume și prenume	Data nașterii	Apartenența politică	Perioadă
0	1	2	3	4
1.	Morar Gheorghe	08.05.1953	PSD	2020-2024
2.	Ardelean Vasile	03.09.1957	PSD	2020-2024
3.	Șchiopu Moise Marian	13.08.1974	PSD	2020-2024

4.	Kalanyos Opri	08.05.1942	PSD	2020-2024
5.	Iakab Arpad	16.12.1970	UDMR	2020-2024
6.	Marton Csaba	08.04.1962	UDMR	2020-2024
7.	Iakab Istvan	24.12.1993	UDMR	2020-2024
8.	Dombi Ioan	06.03.1971	UDMR	2020-2024
9.	Bogos Gyorgy	07.11.1996	UDMR	2020-2024
10.	Colțea Gheorghe	22.03.1948	PNL	2020-2024
11.	Calanos Daniela	07.02.1963	PSD	2020-2024

VICEPRIMAR - Mandatul 2002-2004

Nr. crt.	Nume și prenume	Data nașterii	Apartenența politică	Perioadă
0	1	2	3	4
1.	Zavicsa Attila	08.06.1970	UDMR	2002-2004

Mandatul 2004-2008

Nr. crt.	Nume și prenume	Data nașterii	Apartenența politică	Perioadă
0	1	2	3	4
1.	Moisa Neculai	26.07.1970	PD	2004-2008

Mandatul 2008-2012

Nr. crt.	Nume și prenume	Data nașterii	Apartenența politică	Perioadă
0	1	2	3	4
1.	Marcu Gheorghe	03.08.1966	PDL	2008-2012

Mandatul 2012-2016

Nr. crt.	Nume și prenume	Data nașterii	Apartenența politică	Perioadă
0	1	2	3	4
1.	Marcu Gheorghe	03.08.1966	PDL	2012-2016

Mandatul 2016-2020

Nr. crt.	Nume și prenume	Data nașterii	Apartenența politică	Perioadă
0	1	2	3	4
1.	Morar Gheorghe	08.05.1953	PSD	2016-2020

Mandatul 2020-2024

Nr. crt.	Nume și prenume	Data nașterii	Apartenența politică	Perioadă
0	1	2	3	4
1.	Iakab Arpad	16.12.1970	UDMR	2020-2024

Rețeaua rutieră

Drumurile agricole reprezintă căile rutiere construite ori amenajate cu scopul de a asigura accesul la terenurile și la obiectivele agricole, efectuării transporturilor de materiale dar și a uneltelor și utilajelor necesare procesului de producție.

Drumurile de exploatare sunt drumurile care fac legătura dintre centrul de producție agricolă sau a masivelor de terenuri agricole, cu drumurile publice, comunale, județene, naționale, respectiv cu localitățile rurale și urbane din vecinătatea lor. Pe teritoriul comunei Crizbav, avem următoarele drumuri, respectiv lungimile:

Drum de exploatare	Nr. cadastral	Lungime (km)
DE 199	4156	2,4
DE 173	3664	0,5
DE 35	3365	1,4
DE 47	3476	0,7
DE 64	3394	0,8
DE 101	1088	1,2
DE 536/2	4194	3,3
DE 572	4197	2,4
DE 631/2	4228	2,2
DE 695	4250	0,5

Lista drumurilor agricole de la nivelul comunei Aita Mare – Sursa: Date locale

Drumuri de interes local - *Drumuri comunale*

- Drumul comunal DC36 Crizbav - Feldioara cu o lungime de 4 km;
- Drumul comunal DC39 Crizbav – Satu Nou cu o lungime de 1.7 km;
- Drumul comunal DC70 Crizbav – Cutuș cu o lungime de 4.3 km.

Drumuri vicinale

- Drum vicinal DV Crizbav – Dumbrăvița cu o lungime de 1.27 km;
- Drum vicinal DV Siderias cu o lungime de 1.37 km;

- Drum vicinal DV Fața Hulii cu o lungime de 2.69 km;
- Drum vicinal Nyrbea cu o lungime de 2.20 km

Străzi

Lungimea totală a străzilor pe teritoriul comunei Crizbav este de 32 km. Numărul total al străzilor din comuna Crizbav este de 23 străzi, fiind împărțite astfel:

Satul Crizbav 18 străzi	Strada Cetății; Strada Libertății; Strada Sportului; Strada Brașovului; Strada Cântarului; Strada Crucii; Strada Fierăstrăului; Strada Lungă; Strada Meșterului; Strada Crinului; Strada Mihai Viteazu; Strada Mijlocie; Strada Neagră; Strada Nouă; Strada Pădurii; Strada Principală; Strada Șesu Morii; Strada Zorilor.
Satul Cutuș 5 străzi	Strada Cetății; Strada Tineretului; Strada Școlii; Strada Izvorului; Strada Sub Deal.

Nomenclatorul stradal de la nivelul comunei Crizbav – Sursa: Date locale

Principalele instituții din domeniul educației, cercetării, culturii, sănătății și asistenței sociale

Instituții din domeniul educației și cercetării

Viața în instituțiile educaționale este foarte diferită în mediul rural față de cel urban, diferența majoră constă în infrastructura nedezvoltată. La nivelul comunei, în satul de reședință Crizbav respectiv localitate componentă Cutuș dispunem de următoarele instituții educaționale:

1. Școala Gimnazială Crizbav care conține structura Crizbav și Cutuș;
2. Grădinița cu program normal cu subunitățile Crizbav și Cutuș.

Instituții din domeniul culturii

Cultura reprezintă combinația dintre cunoștințele omului, convingerile și normele sociale pe care le adoptăm și transmitem ulterior viitoarelor generații. Cultura este factorul principal de socializare care reglementează diverse sfere ale interacțiunii între oameni, începând cu comunicarea de zi de zi și până la funcționarea economiei.

La nivelul comunei Crizbav referitor la patrimoniul cultural regăsim:

- Căminul Cultural Crizbav;
- Căminul Cultural al Bisericii Evanghelice.

Instituții din domeniul sănătății

Accesul al serviciile de sănătate este considerat un drept fundamental al fiecărui individ în parte. În România, se prezintă diferențe considerabile în mediul urban și rural în ceea ce privește infrastructura.

Referitor la asigurarea infrastructurii de sănătate, la nivelul comunei Crizbav, funcționează două cabinete medicale de familie.

Nr.crt	Unitate medicală	Localizare	Specializare
1.	Cabinet medical Dr. Kovacs Atilla	Crizbav	Medicină de familie
2.	Cabinet medical Dr. Candrea Raluca	Crizbav	Medicină de familie

Lista unităților medicale de la nivelul comunei Crizbav – Sursa: Date locale

Instituții din domeniul asistenței sociale

Asistența socială în comună este asigurată prin departamentul de asistență socială din cadrul Primăriei comunei Crizbav.

Principalele funcțiuni economice, capacități de producție diversificate din sectorul secundar și terțiar, precum și din agricultură

La nivelul comunei Crizbav își derulează activitatea următorii agenți economici, aceștia aducând un plus de valoare economiei locale și resurselor umane utilizate:

Nr.crt.	DENUMIRE	COD CAEN PRINCIPAL
1.	AGROLA COM S.R.L.	4711- Comerț cu amănuntul în magazine nespecializate, cu vânzare predominantă de produse alimentare, băuturi și tutun
2.	DOMOKOS S.R.L.	4711 - Comerț cu amănuntul în magazine nespecializate, cu vânzare predominantă de produse alimentare, băuturi și tutun
3.	GESTIONES INTEGRALES	0147 - Creșterea păsărilor
4.	IZVORUL CETĂȚII CRIZBAV S.R.L.	1107 - Producția de băuturi răcoritoare nealcoolice; producția de ape minerale și alte ape îmbuteliate
5.	NESTELIS REPCOM S.R.L.	4711 - Comerț cu amănuntul în magazine nespecializate, cu vânzare predominantă de produse alimentare, băuturi și tutun
6.	ROSILO ENGINEERING S.R.L.	4120- Lucrări de construcții a clădirilor rezidențiale și nerezidențiale
7.	RUSEVI S.R.L.	0149 - Creșterea altor animale
8.	ABP AGROM S.R.L.	0150 - Activități în ferme mixte (cultura vegetală combinată cu creșterea animalelor)
9.	KRESBACH AGROM S.R.L.	0150 - Activități în ferme mixte (cultura vegetală combinată cu creșterea animalelor)
10.	ROSILO MONTAJ S.R.L.	4120- Lucrări de construcții a clădirilor rezidențiale și nerezidențiale
11.	EMBEDROMIX S.R.L.	6201 - Activități de realizare a soft-ului la comandă

12.	ROM BALKANELLAS IMPEX S.R.L.	0145 - Creșterea ovinelor și caprinelor
13.	SAMADA OVINE S.R.L.	0142 - Creșterea altor bovine
14.	ROMLAND TRANSILVANIA SRL	0145 - Creșterea ovinelor și caprinelor
15.	BARITA OVIS S.R.L.	0142 - Creșterea altor bovine
16.	AGENCY TRUST & TRUST WARANTY LINEEA STAND S.R.L.	5610 - Restaurante
17.	BEST DECOR S.R.L.	4120 - Lucrări de construcții a clădirilor rezidențiale și nerezidențiale
18.	KVIK ELEGANCE S.R.L.	3101 - Fabricarea de mobilă pentru birouri și magazine
19.	VLADICONT S.R.L.	6920 - Activități de contabilitate și audit financiar
20.	BLIKK IMPEX S.R.L.	4674 - Comerț cu ridicata al echipamentelor și furniturilor de fierărie pentru instalații sanitare și de încalzire
21.	MOB BURJ S.R.L.	3101 - Fabricarea de mobilă pentru birouri și magazine
22.	CEROX PARTNER S.R.L.	6619 – Activități auxiliare intermediarilor financiare, exclusiv activități de asigurări și fonduri de pensii
23.	SMART BUSINESS TOGETHER S.R.L.	4791 – Comerț cu amănuntul prin intermediul caselor de comenzi sau prin internet
24.	SCHMIDT PREST S.R.L.	4931 – Transporturi urbane, suburbane și metropolitane de călători

25.	RUSEVI HELIX S.R.L.	0111 – Cultivarea cerealelor (exclusiv orez), plantelor leguminoase și a plantelor producătoare de semințe oleaginoase
26.	HORA CARPAT STUDIO PRODUCTION INK & CO S.R.L.	4619 – Intermedieri în comerțul cu produse diverse
27.	CARPAT DUNAREA OFFICE INK & CO S.R.L.	4690 – Comerț cu ridicata nespecializat
28.	EL LOCO MIX S.R.L.	4941 – Transporturi rutiere de mărfuri
29.	AGRO NARIMAN S.R.L.	0147 - Creșterea păsărilor
30.	REVOMAR GROUP S.R.L.	9522 - Repararea dispozitivelor de uz gospodăresc și a echipamentelor pentru casăși gradină
31.	SORIK AUTO S.R.L.	4711 - Comerț cu amănuntul în magazine nespecializate, cu vânzare predominantă de produse alimentare, băuturi și tutun
32.	ICAD RENT CAR S.R.L.	4939 - Alte transporturi terestre de călători
33.	ABATORUL DORIPESCO PENTRU PROCESAREA CĂRNII COOPERATIVA AGRICOLĂ	4611 - Intermedieri în comerțul cu materii prime agricole, animale vii, materii prime textile și cu bunuri semifinite
34.	TRANSILVANIA IMPORT TEXTILE S.R.L.	4690 – Comerț cu ridicata nespecializat

Agenți economici de la nivelul comunei Crizbav, 2020

Sursa: Ministerul Finanțelor – www.mfinante.gov.ro

Inventarul bunurilor aflate în patrimoniul COMUNEI CRIZBAV
Inventarul bunurilor imobile din domeniul public al COMUNEI CRIZBAV

Secțiunea I: Bunuri imobile						
Nr. crt.	Codul de clasificare	Denumirea bunului	Elemente de identificare	Anul dobândirii, sau după caz, al dării în folosință	Valoare de inventar Lei	Denumire act proprietate sau alte acte doveditoare
1	1.6.2.	Clădire: Grădiniță	<p>Crizbav: str. Principală nr. 16. Construcție parter din piatră cărămidă, lemn, învelitoare țiglă, compusă din grup sanitar, hol, 2 săli clasă, anexă centrală termică.</p> <p>Vecinătăți: N – Illyes Sara (F293), S – Str. Principală, E – Chițu Monica, str. Principală nr. 17, V – Domokos Geza, Str. Principală nr. 15.</p>	1980	393,622	Proprietate publică a Com. Crizbav conf. H.C.L. nr. 20/27.04.2009

2	1.6.2.	Clădire: Cămin cultural	<p>Crizbav: str. Principală nr. 1</p> <p>Construcție P+E din piatră, cărămidă, lemn, învelitoare țiglă compusă din:</p> <p>Parter: sală de festivități, bucătărie, 2 holuri, 2 camere.</p> <p>Etaj: hol, 2 camere.</p> <p>Vecinătăți: N – str. Cetății, S- Str. Principală, E – Irimia Iordache, str. Principală nr. 2, V – Str. Cetății și CP 312.</p>	1910	1.359.189,83	Proprietate publică a Com. Crizbav conf. H.C.L. nr. 20/27.04.2009
3	1.6.4.	Clădire: Sediu Primăria Comunei Crizbav	<p>Crizbav: str. Principală nr. 141</p> <p>Construcție parter din piatră, cărămidă, lemn, învelitoare din țiglă, compusă din: 11 birouri, 3 holuri, grup sanitar, anexă CT, anexă cu teren aferent în suprafață de 5.169,00 mp.</p> <p>Vecinătăți: N – str. Principală, S – construcții garaj, E – Balași Sorin, Str. Principală nr. 140A, Sala Geza, str. Principală nr. 140 și Mondoc Constantin, str. Cântarului nr.128, V – Istok Arpad, str. Principală nr. 142 și Biteț Maria, str. Cântarului nr. 127.</p>	1980	443,950	Proprietate publică a Com. Crizbav conf. H.C.L. nr. 20/27.04.2009

4	1.6.2.	Clădire: Dispensar uman	Crizbav: str. Principală nr. 4. Construcție parter din piatră, cărămidă, lemn, învelitoare țiglă, compusă din: 4 camere, 1 hol, 2 grupuri sanitare, anexa CT, cu teren aferent de 1702,80 mp. Vecinătăți: N – F 302, S – Str. Principală, E – Balași Sorin, Str. Principală nr. 5, V – Balași Cristinel, Str. Principală nr. 3.	1980	161,399	C.F. 100041 Crizbav (provenit din CF 4077) nr. top 10,11,12,13 Proprietate publică a Com. Crizbav conf. H.C.L. nr. 20/27.04.2009
5	1.6.4.	Clădire: Remiză P.S.I.	Crizbav: str. Crucii. Construcție parter din piatră, cărămidă lemn, învelitoare țiglă, compusă din: 1 garaj auto. Vecinătăți: N – Dinu Vasile, str. Cetății nr. 494, S – Str. Cetății, E – Str. Cetății, V – Str. Cetății.	1928	41,157	Proprietate publică a Com. Crizbav conf. H.C.L. nr. 20/27.04.2009
6	1.6.2.	Clădire: Școală Generală	Crizbav: str. Principală, nr. 387. Construcție P+E din piatră, cărămidă, lemn, învelitoare țiglă compusă din: Parter: 7 săli de clasă, 1 sală bibliotecă, un grup sanitar, 3 holuri, anexă CT; Etaj: 2 săli de clasă, laborator, cancelarie și unhol. Vecinătăți: N – Parohia Evanghelică Lutherană, str. Principală nr. 388, S – Cimitirul Evanghelic, E – Str. Principală, V – Cimititul Evanghelic.	1892	774.337,81	Proprietate publică a Com. Crizbav conf. H.C.L. nr. 20/27.04.2009

7	1.6.2.	Clădire: Școală primară Cutuș cl. I-IV	Sat Cutuș: Str. Izvorului nr. 1. Construcție parter din piatră cărămidă, lemn, învelitoare țiglă, compusă din: 7 săli clasă, o cancelarie, 3 holuri, 3 grupuri sanitare, anexa CT, o magazie, cu teren aferent în suprafață de 3.500,00 mp. Vecinătăți: N – Valea Crizbășelului (CCN 135), S – DE 139/2/1, E – Teren Grădiniță Cutuș (A 139/1), V – Str. Izvorului (DE 143);	1912	927,408	Proprietate publică a Com. Crizbav conf. H.C.L. nr. 20/27.04.2009
8	1.6.8.	Teren destinat construire Grădiniță Cutuș	Sat Cutuș: teren aferent construcție Grădiniță Cutuș în suprafață de 6.000,00 mp, având date identificare cadastrală T14 parcela A139/1. Vecinătăți: Valea Crizbășelului (CCN 135), S – A139/3, E – DE 139/6, V – Școală Primară Cutuș (CC 142) și DE 139/2/1;	2009	45,586	Proprietate publică a Com. Crizbav conf. H.C.L. nr. 20/27.04.2009
9	1.8.9.	Teren destinat amplasare Stație epurare ape uzate	Crizbav: Teren aferent Stație canalizare ape uzate în suprafață de 4.500,00 mp, având date identificare cadastrală T29 parcela A500/5/2/1. Vecinătăți: N – Irimia Mihail (A500/5/1) și DE 500/5/2/2, S – Pârâul Valea Mare (HC 486), E – Deak Andrei (A500/5/3), V – CCN 500/4.	2009	19,956	Proprietate publică a Com. Crizbav conf. H.C.L. nr. 20/27.04.2009

10	1.6.8.	Teren destinat construire Bază sportivă	Crizbav: Teren aferent Bază sportivă în suprafață de 40.000,00 mp, având date identificare cadastrală T15 parcela A149/13/2. Vecinătăți: N – Balași Sorin (F153/5), S – DE 149/13/1 și Laszlo Andrei (A149/17), E – Tincu Iacob Florin (A149/21) și Balași S. Sorin (A149/22), V – Pușcaș Gheorghe (A149/12).	2009	364,686	Proprietate publică a Com. Crizbav conf. H.C.L. nr. 20/27.04.2009
11	1.4.5 1.8.3. 1.8.6. 1.8.11. 1.8.13.	Rețea alimentare cu apă potabilă Crizbav și Cutuș	Captare izvoare – 10 izvoare; Cămine echilibrare presiune – 2 buc.; Cămine vane – 26 buc.; Rezervor cilindric metalic V= 300 mc; Rezervor tampon Șesu Morii V= 120 mc; Conducte aducțiune și distribuție în lungime totală de 28.499 ml, din care: conducte PPE 24.149 ml, conducte fontă 4350 ml.	2009	2,107,437	Proprietate publică a Com. Crizbav conf. H.C.L. nr. 20/27.04.2009
12	1.6.8.	Construcții: Parcuri	Crizbav: CP 312, S=104,00 mp Vecinătăți: N – Str. Cetății, S – Cămin Cultural, E – curte Cămin Cultural, V – Str. Cetății;	2009	1,580	Proprietate publică a Com. Crizbav conf. H.C.L. nr. 20/27.04.2009
13	1.6.8.	Teren destinat spații verzi	A146/8, S= 900,00 mp, Vecinătăți: N – DE 148, S – Plămădeală Ion, Str. M. Viteazu nr. 466, E – A146/9, V – Duția Ioan (A146/7);	2009	13,676	Proprietate publică a Com. Crizbav conf. H.C.L. nr. 20/27.04.2009
14	1.6.8.	Teren destinat spații verzi	A128/2/3/2, S= 5000,00 mp, Vecinătăți: N – DE 130, S – DE 127, E – Mondoc Gheorghe (A128/2/4), V – DE 128/2/3/1;	2009	45,586	Proprietate publică a Com. Crizbav conf. H.C.L. nr. 20/27.04.2009

15	1.6.8.	Teren destinat spații verzi	Cutuș: PȘ 176/2/3/2, S= 31.143,00 mp, Vecinătăți: N – DE 178, S – DE 173, E – DE 178, V – Kerekes Elisabeta (PȘ 176/2/3/1).	2009	263,613	Proprietate publică a Com. Crizbav conf. H.C.L. nr. 20/27.04.2009
16	2.4.2.10	Teren intravilan	Crizbav: S= 4788,00 mp, Vecinătăți: N – A125/1/1, S – DC 36, E – Pușcaș Lucian, str. Principală nr. 62, V – DE 126.	2009	72,755	Proprietate publică a Com. Crizbav conf. H.C.L. nr. 20/27.04.2009 C.F. 779 Crizbav nr. top. 4346
17	2.4.2.10	Teren extravilan	A415/1/3, S= 3483,00 mp, Vecinătăți: Drum auto forestier Valea Mare (DE 264), S – Pârâul Valea Mare (HC 408), E – Bogoș Gheorghe (A405/1/2), V - Drum auto forestier Valea Mare (DE 264) și Bogoș Gheorghe (A405/1/2);	2009	26,463	Proprietate publică a Com. Crizbav conf. H.C.L. nr. 20/27.04.2009
18	2.4.2.10	Teren extravilan	A425/11/2, S= 2300,00 mp, Vecinătăți: N – Drum auto forestier Valea Mare (DE 264), S – Pârâul Valea Mare (HC 429), E – A425/11/1, V – DE 422;	2009	17,475	Proprietate publică a Com. Crizbav conf. H.C.L. nr. 20/27.04.2009
19	1.7.1.1.1.7.1.2	Construcții: Rețele electrice	Crizbav : Rețea aeriană pe stâlpi din lemn, beton armat	2009	755,984	Proprietate publică a Com. Crizbav conf. H.C.L. nr. 20/27.04.2009

20	1.3.7.1.1.3.7.2	Drumuri comunale și vicinale	<p>Crizbav: DC 39 Crizbav – Satu Nou L= 1,650 Km, îmbrăcăminte asfaltică;</p> <p>DC 70 Crizbav – Cutus L= 1,894 Km, îmbrăcăminte beton;</p> <p>DC 36 Crizbav – Feldioara L= 5,300 Km S= 55.000,00 mp, îmbrăcăminte piatră, pământ, beton;</p> <p>DV Crizbav - Dumbrăvița L=1,275 Km, S= 12.750 m2 îmbrăcăminte piatră, pământ;</p> <p>DV Siderias L= 1,371 Km, S= 9.557,00 m2 îmbrăcăminte piatră, pământ;</p> <p>DV Fața Hulii L= 2,69 Km, S= 18.900 m2, îmbrăcăminte piatră, pământ;</p> <p>DV Nyrbea L= 2,200 Km, S= 17.600,00 m2, îmbrăcăminte piatră, pământ;</p> <p>Drum acces baza sportivă CF nr. 4268 și CF nr. 3879, L= 100 m.</p>	2003	<p>337.375</p> <p>1.571.562,87</p> <p>364.501</p> <p>148.865</p> <p>101.797</p> <p>130.910</p> <p>168.656</p>	Proprietate publică a Com. Crizbav conf. H.C.L. nr. 20/27.04.2009
21	1.9.3.	Construcție: Rețea gaz	Crizbav- Conducte din fibră plastic în lungime de 6.000 ml	2007	671,570	Proprietate publică a Com. Crizbav conf. H.C.L. nr. 20/27.04.2009
22	1.9.4.	Teren construcție S.R.M.	Crizbav: 300 mp Vecinătăți: Stânga – teren agricol Illyes Iosif Dreapta – teren agricol Zavicsa Iosif	2002	4,455	Proprietate publică a Com. Crizbav conf. H.C.L. nr. 20/27.04.2009

23	1.2.9.	Pădure	Crizbav: CF 779, Nr. Top 601/1/1, 564 CF 1435 Nr. Top 5975-5972, Nr. Top 5988- 6011/A/B S= 1.932,80 Ha	2003	127,146,171	Proprietate publică a Com. Crizbav conf. H.C.L. nr. 20/27.04.2009
24	2.4.2.8.1.	Pepiniera Valea Mare 1	U.P. VI Crizbav, u.a. 15 P1 S= 0,10 Ha	2006	9,117	Proprietate publică a Com. Crizbav conf. H.C.L. nr. 20/27.04.2009
25	2.4.2.8.1.	Pepiniera Valea Mare 2	U.P. VI Crizbav, u.a. 15 P2 S= 0,30 Ha	2006	27,351	Proprietate publică a Com. Crizbav conf. H.C.L. nr. 20/27.04.2009
26	2.4.2.8.1.	Pepiniera Sidereas	U.P. VI Crizbav, u.a. 70 P S= 0,1050 Ha	2006	9,573	Proprietate publică a Com. Crizbav conf. H.C.L. nr. 20/27.04.2009
27	1.3.7.4.	Drum auto forestier Valea Mare	U.P. VI Crizbav, u.a. 74 D% L= 8,3 Km, S= 5,00 Ha	2006	6536190,46	Proprietate publică a Com. Crizbav conf. H.C.L. nr. 20/27.04.2009
28	1.3.7.4.	Drum auto forestier Racotias	U.P. VI Crizbav, u.a. 74 D% L= 0,9 Km, S= 0,50 Ha	2006	42,991	Proprietate publică a Com. Crizbav conf. H.C.L. nr. 20/27.04.2009
29	1.3.7.4.	Drum auto forestier Cătunașu	U.P. VI Crizbav, u.a. 76 D L= 0,6 Km, S= 0,40 Ha	2006	33,725	Proprietate publică a Com. Crizbav conf. H.C.L. nr. 20/27.04.2009

30	1.3.7.4.	Drum auto forestier Sideruş – Cioanca	U.P. VI Crizbav, u.a. 77 D L= 4,8 Km, S= 2,90 Ha	2006	287,030	Proprietate publică a Com. Crizbav conf. H.C.L. nr. 20/27.04.2009
31	1.3.7.4.	Drum auto forestier Calea Cetății	U.P. VII Crizbav, u.a. 8-14 L= 7,8 km, S= 10,68 Ha	2008	2,723,230	Proprietate publică a Com. Crizbav conf. H.C.L. nr. 52/02.12.2012 și PV nr. 3388/18.12.2008
32	1.3.7.4.	Drum auto forestier Sidereaș prelungire	U.P. VI Crizbav, u.a. 78 D L= 0,9 Km, S= 0,50 Ha	2006	50,494	Proprietate publică a Com. Crizbav conf. H.C.L. nr. 20/27.04.2009
33	1.3.1.	Construcție: Garaj	Crizbav, str. Principală 141. Construcție parter din bolțari, învelitoare țiglă, S= 49,00 mp Vecinătăți: N – curte sediu primărie, S – str. Cântarului, E – construcție garaj Năpar Elena; V – construcție garaj Primăria Com. Crizbav	2003	18,751	Proprietate publică a Com. Crizbav conf. H.C.L. nr. 20/27.04.2009
34	1.3.1.	Construcție: Garaj	Crizbav, str. Principală 141. Construcție parter din bolțari, învelitoare țiglă, S= 98,00 mp Vecinătăți: stânga: N – curte sediu primărie, S – str. Cântarului, E – garaj Primăria Com; V – construcție garaj Laszlo Karoly.	2003	37,502	Proprietate publică a Com. Crizbav conf. H.C.L. nr. 20/27.04.2010

35	1.3.7.2	Construcții: Drumuri și ulițe	Crizbav:str. Principală L= 1.150.00 Km S= 18.500 mp; str. De Mijloc L=0.330 Km S=4.700,00 mp; str. Lungă 1.100 Km S= 18.200; str. Pădurii L=0,460 Km S= 3.600,00 mp; str. Mihai Viteazu L= 0,430 Km S= 3.800,00 mp; str. Crucii L= 0,400 Km S= 3.100,00 mp; str. Cetății L= 0,580 Km S= 4.800,00 mp; str. Nouă L= 0.400 Km S= 3.400,00 mp; str. Neagră L= 0,500 Km S= 3.600,00 mp; str. Cântarului L= 0,370 Km S= 2.500.00 mp; str. Morii L= 0,150 Km S= 1.000,00 mp; str. Fierăstrăului L= 0,170 Km S= 1.200,00 mp; str. Brașovului L= 450 S= 5.200,00 mp Cutuș: str. Izvorului L= 0,934 Km	2009	443.381 84.076 245.751 48.610 41.311 41.859 85.865 45.910 39.137 29.371 10.871 14.098 11.903 17.414	Proprietate publică a Com. Crizbav conf. H.C.L. nr. 20/27.04.2010
36	1.3.7.1	Construcții: Drumuri de exploatație agricolă	DE 17/1/2, S= 1,53 ha	2009	54511.61	Proprietate publică a Com. Crizbav conf. H.C.L. nr. 20/27.04.2009
37	1.3.7.1	Construcții: Drumuri de exploatație agricolă	DE 17/1/5, S= 0,45 ha	2009	16032.83	Proprietate publică a Com. Crizbav conf. H.C.L. nr. 20/27.04.2009
38	1.3.7.1	Construcții: Drumuri de exploatație agricolă	DE 31, S= 0,16 ha	2009	5700.56	Proprietate publică a Com. Crizbav conf. H.C.L. nr. 20/27.04.2009

39	1.3.7.1	Construcții: Drumuri de exploatație agricolă	DE 35, S= 0,46 ha	2009	16389.11	Proprietate publică a Com. Crizbav conf. H.C.L. nr. 20/27.04.2009
40	1.3.7.1	Construcții: Drumuri de exploatație agricolă	DE 36/5, S=0,43 ha	2009	15320.26	Proprietate publică a Com. Crizbav conf. H.C.L. nr. 20/27.04.2009
41	1.3.7.1	Construcții: Drumuri de exploatație agricolă	DE 36/6/8, S=0,24 ha	2009	8550.84	Proprietate publică a Com. Crizbav conf. H.C.L. nr. 20/27.04.2009
42	1.3.7.1	Construcții: Drumuri de exploatație agricolă	DE 36/17, S= 1,42 ha	2009	50592.47	Proprietate publică a Com. Crizbav conf. H.C.L. nr. 20/27.04.2009
43	1.3.7.1	Construcții: Drumuri de exploatație agricolă	DE 36/28, S= 0,75 ha	2009	26721.38	Proprietate publică a Com. Crizbav conf. H.C.L. nr. 20/27.04.2009
44	1.3.7.1	Construcții: Drumuri de exploatație agricolă	DE 36/29, S= 1,59 ha, L=770 m	2009	56649.32	Proprietate publică a Com. Crizbav conf. H.C.L. nr. 20/27.04.2009

45	1.3.7.1	Construcții: Drumuri de exploatație agricolă	DE 47, S= 0,52 ha	2009	18526.82	Proprietate publică a Com. Crizbav conf. H.C.L. nr. 20/27.04.2009
46	1.3.7.1	Construcții: Drumuri de exploatație agricolă	DE 64, S= 0,41 ha	2009	14607.69	Proprietate publică a Com. Crizbav conf. H.C.L. nr. 20/27.04.2009
47	1.3.7.1	Construcții: Drumuri de exploatație agricolă	DE 68, S= 0,05 ha	2009	1781.43	Proprietate publică a Com. Crizbav conf. H.C.L. nr. 20/27.04.2009
48	1.3.7.1	Construcții: Drumuri de exploatație agricolă	DE 82/2, S= 0,30 ha	2009	10688.55	Proprietate publică a Com. Crizbav conf. H.C.L. nr. 20/27.04.2009
49	1.3.7.1	Construcții: Drumuri de exploatație agricolă	DE 86, S=0,02 ha	2009	712.57	Proprietate publică a Com. Crizbav conf. H.C.L. nr. 20/27.04.2009
50	1.3.7.1	Construcții: Drumuri de exploatație agricolă	DE 91, S= 0,37 ha	2009	13182.55	Proprietate publică a Com. Crizbav conf. H.C.L. nr. 20/27.04.2009
51	1.3.7.1	Construcții: Drumuri de exploatație agricolă	DE 99, S= 0,38 ha	2009	13538.83	Proprietate publică a Com. Crizbav conf. H.C.L. nr. 20/27.04.2009

52	1.3.7.1	Construcții: Drumuri de exploatație agricolă	DE 101, S= 0,47 ha	2009	16745.40	Proprietate publică a Com. Crizbav conf. H.C.L. nr. 20/27.04.2009
53	1.3.7.1	Construcții: Drumuri de exploatație agricolă	DE 100/7, S= 0,15 ha	2009	5344.28	Proprietate publică a Com. Crizbav conf. H.C.L. nr. 20/27.04.2009
54	1.3.7.1	Construcții: Drumuri de exploatație agricolă	DE 100/8, S= 0,21 Ha	2009	7481.99	Proprietate publică a Com. Crizbav conf. H.C.L. nr. 20/27.04.2009
55	1.3.7.1	Construcții: Drumuri de exploatație agricolă	DE 106, S= 0,27 ha	2009	9619.70	Proprietate publică a Com. Crizbav conf. H.C.L. nr. 20/27.04.2009
56	1.3.7.1	Construcții: Drumuri de exploatație agricolă	DE 107, S= 0,35 ha	2009	12469.98	Proprietate publică a Com. Crizbav conf. H.C.L. nr. 20/27.04.2009
57	1.3.7.1	Construcții: Drumuri de exploatație agricolă	DCL 108, S=0,91 ha	2009	32421.94	Proprietate publică a Com. Crizbav conf. H.C.L. nr. 20/27.04.2009
58	1.3.7.1	Construcții: Drumuri de exploatație agricolă	DE 118/3, S=0,25 ha	2009	8907.13	Proprietate publică a Com. Crizbav conf. H.C.L. nr. 20/27.04.2009

59	1.3.7.1	Construcții: Drumuri de exploatație agricolă	DE 124/6, S= 1,10 ha	2009	39191.35	Proprietate publică a Com. Crizbav conf. H.C.L. nr. 20/27.04.2009
60	1.3.7.1	Construcții: Drumuri de exploatație agricolă	DE 124/4/11, S= 0,18 ha	2009	6413.13	Proprietate publică a Com. Crizbav conf. H.C.L. nr. 20/27.04.2009
61	1.3.7.1	Construcții: Drumuri de exploatație agricolă	DE 125/1/40, S= 0,03 ha	2009	1068.86	Proprietate publică a Com. Crizbav conf. H.C.L. nr. 20/27.04.2009
62	1.3.7.1	Construcții: Drumuri de exploatație agricolă	DE 126, S= 0,53 ha	2009	18883.11	Proprietate publică a Com. Crizbav conf. H.C.L. nr. 20/27.04.2009
63	1.3.7.1	Construcții: Drumuri de exploatație agricolă	DE 127, S= 0,39 ha	2009	13895.12	Proprietate publică a Com. Crizbav conf. H.C.L. nr. 20/27.04.2009
64	1.3.7.1	Construcții: Drumuri de exploatație agricolă	DE 130, S=0,39 ha	2009	13895.12	Proprietate publică a Com. Crizbav conf. H.C.L. nr. 20/27.04.2009
65	1.3.7.1	Construcții: Drumuri de exploatație agricolă	DE 131/7, S= 0,10 ha	2009	3562.85	Proprietate publică a Com. Crizbav conf. H.C.L. nr. 20/27.04.2009

66	1.3.7.1	Construcții: Drumuri de exploatație agricolă	DE 132/2, S= 0,09 ha	2009	3206.57	Proprietate publică a Com. Crizbav conf. H.C.L. nr. 20/27.04.2009
67	1.3.7.1	Construcții: Drumuri de exploatație agricolă	DE 133, S= 0,65 ha	2009	23158.53	Proprietate publică a Com. Crizbav conf. H.C.L. nr. 20/27.04.2009
68	1.3.7.1	Construcții: Drumuri de exploatație agricolă	DE 134/5, S= 0,21 ha	2009	7481.99	Proprietate publică a Com. Crizbav conf. H.C.L. nr. 20/27.04.2009
69	1.3.7.1	Construcții: Drumuri de exploatație agricolă	DE 138, S= 0,26 ha	2009	9263.41	Proprietate publică a Com. Crizbav conf. H.C.L. nr. 20/27.04.2009
70	1.3.7.1	Construcții: Drumuri de exploatație agricolă	DE 139/6, S= 0,08 ha	2009	2850.28	Proprietate publică a Com. Crizbav conf. H.C.L. nr. 20/27.04.2009
71	1.3.7.1	Construcții: Drumuri de exploatație agricolă	DE 139/7, S= 0,10 ha	2009	3562.85	Proprietate publică a Com. Crizbav conf. H.C.L. nr. 20/27.04.2009
72	1.3.7.1	Construcții: Drumuri de exploatație agricolă	DE 140/1, S= 0,25 ha	2009	8907.13	Proprietate publică a Com. Crizbav conf. H.C.L. nr. 20/27.04.2009

73	1.3.7.1	Construcții: Drumuri de exploatație agricolă	DE 140/2, S= 0,11 ha	2009	3919.14	Proprietate publică a Com. Crizbav conf. H.C.L. nr. 20/27.04.2009
74	1.3.7.1	Construcții: Drumuri de exploatație agricolă	DE 141/2,S= 0,14 ha	2009	4987.99	Proprietate publică a Com. Crizbav conf. H.C.L. nr. 20/27.04.2009
75	1.3.7.1	Construcții: Drumuri de exploatație agricolă	DE 143, S= 0,29 ha	2009	10332.27	Proprietate publică a Com. Crizbav conf. H.C.L. nr. 20/27.04.2009
76	1.3.7.1	Construcții: Drumuri de exploatație agricolă	DE 144, S= 1,94 ha	2009	69119.29	Proprietate publică a Com. Crizbav conf. H.C.L. nr. 20/27.04.2009
77	1.3.7.1	Construcții: Drumuri de exploatație agricolă	DE 148, S= 0,18 ha	2009	6413.13	Proprietate publică a Com. Crizbav conf. H.C.L. nr. 20/27.04.2009
78	1.3.7.1	Construcții: Drumuri de exploatație agricolă	DE 149/23, S= 0,10 ha	2009	3562.85	Proprietate publică a Com. Crizbav conf. H.C.L. nr. 20/27.04.2009
79	1.3.7.1	Construcții: Drumuri de exploatație agricolă	DE 150/3/4, S= 0,36 ha	2009	12826.26	Proprietate publică a Com. Crizbav conf. H.C.L. nr. 20/27.04.2009

80	1.3.7.1	Construcții: Drumuri de exploatație agricolă	DE 151, S= 0,64 ha	2009	22802.24	Proprietate publică a Com. Crizbav conf. H.C.L. nr. 20/27.04.2009
81	1.3.7.1	Construcții: Drumuri de exploatație agricolă	DE 163/10, S= 0,29 ha	2009	10332.27	Proprietate publică a Com. Crizbav conf. H.C.L. nr. 20/27.04.2009
82	1.3.7.1	Construcții: Drumuri de exploatație agricolă	DE 163/12, S= 1,25 ha	2009	44535.63	Proprietate publică a Com. Crizbav conf. H.C.L. nr. 20/27.04.2009
83	1.3.7.1	Construcții: Drumuri de exploatație agricolă	DE 173, S= 0,47 ha	2009	16745.40	Proprietate publică a Com. Crizbav conf. H.C.L. nr. 20/27.04.2009
84	1.3.7.1	Construcții: Drumuri de exploatație agricolă	DE 175/1, S= 0,13 ha	2009	4631.71	Proprietate publică a Com. Crizbav conf. H.C.L. nr. 20/27.04.2009
85	1.3.7.1	Construcții: Drumuri de exploatație agricolă	DE 178, S= 0,61 Ha	2009	21733.39	Proprietate publică a Com. Crizbav conf. H.C.L. nr. 20/27.04.2009
86	1.3.7.1	Construcții: Drumuri de exploatație agricolă	DE 182/5, S= 0,07 ha	2009	2494.00	Proprietate publică a Com. Crizbav conf. H.C.L. nr. 20/27.04.2009

87	1.3.7.1	Construcții: Drumuri de exploatație agricolă	DE 183, S= 0,04 Ha	2009	1425.14	Proprietate publică a Com. Crizbav conf. H.C.L. nr. 20/27.04.2009
88	1.3.7.1	Construcții: Drumuri de exploatație agricolă	DE 186, S= 0,08 ha	2009	2850.28	Proprietate publică a Com. Crizbav conf. H.C.L. nr. 20/27.04.2009
89	1.3.7.1	Construcții: Drumuri de exploatație agricolă	DE 199, S= 1,93 ha	2009	68763.01	Proprietate publică a Com. Crizbav conf. H.C.L. nr. 20/27.04.2009
90	1.3.7.1	Construcții: Drumuri de exploatație agricolă	DE 200/2, S= 0,02 ha	2009	712.57	Proprietate publică a Com. Crizbav conf. H.C.L. nr. 20/27.04.2009
91	1.3.7.1	Construcții: Drumuri de exploatație agricolă	DE 201/9, S= 0,01 ha	2009	356.29	Proprietate publică a Com. Crizbav conf. H.C.L. nr. 20/27.04.2009
92	1.3.7.1	Construcții: Drumuri de exploatație agricolă	DE 203/3, S= 0,04 ha	2009	1425.14	Proprietate publică a Com. Crizbav conf. H.C.L. nr. 20/27.04.2009
93	1.3.7.1	Construcții: Drumuri de exploatație agricolă	DE 207, S= 0,07 ha	2009	2494.00	Proprietate publică a Com. Crizbav conf. H.C.L. nr. 20/27.04.2009

94	1.3.7.1	Construcții: Drumuri de exploatație agricolă	DE 215, S= 0,18 ha	2009	6413.13	Proprietate publică a Com. Crizbav conf. H.C.L. nr. 20/27.04.2009
95	1.3.7.1	Construcții: Drumuri de exploatație agricolă	DE 218/4, S= 0,24 ha	2009	8550.84	Proprietate publică a Com. Crizbav conf. H.C.L. nr. 20/27.04.2009
96	1.3.7.1	Construcții: Drumuri de exploatație agricolă	DE 222/6, S= 0,05 ha	2009	1781.43	Proprietate publică a Com. Crizbav conf. H.C.L. nr. 20/27.04.2009
97	1.3.7.1	Construcții: Drumuri de exploatație agricolă	DE 222/7, S= 0,10 ha	2009	3562.85	Proprietate publică a Com. Crizbav conf. H.C.L. nr. 20/27.04.2009
98	1.3.7.1	Construcții: Drumuri de exploatație agricolă	DE 224, S= 0,49 ha	2009	17457.97	Proprietate publică a Com. Crizbav conf. H.C.L. nr. 20/27.04.2009
99	1.3.7.1	Construcții: Drumuri de exploatație agricolă	DE 228/8, S= 0,25 ha	2009	8907.13	Proprietate publică a Com. Crizbav conf. H.C.L. nr. 20/27.04.2009
100	1.3.7.1	Construcții: Drumuri de exploatație agricolă	DE 233, S= 0,04 ha	2009	1425.14	Proprietate publică a Com. Crizbav conf. H.C.L. nr. 20/27.04.2009

101	1.3.7.1	Construcții: Drumuri de exploatație agricolă	DE 237/5, S= 0,14 ha	2009	4987.99	Proprietate publică a Com. Crizbav conf. H.C.L. nr. 20/27.04.2009
102	1.3.7.1	Construcții: Drumuri de exploatație agricolă	DE 237/3/10, S= 0,03 ha	2009	1068.86	Proprietate publică a Com. Crizbav conf. H.C.L. nr. 20/27.04.2009
103	1.3.7.1	Construcții: Drumuri de exploatație agricolă	DE 245/2, S= 0,34 ha	2009	12113.69	Proprietate publică a Com. Crizbav conf. H.C.L. nr. 20/27.04.2009
104	1.3.7.1	Construcții: Drumuri de exploatație agricolă	DE 245/2, S= 0,34 ha	2009	12113.69	Proprietate publică a Com. Crizbav conf. H.C.L. nr. 20/27.04.2009
105	1.3.7.1	Construcții: Drumuri de exploatație agricolă	DE 249/5, S= 0,03 ha	2009	1068.86	Proprietate publică a Com. Crizbav conf. H.C.L. nr. 20/27.04.2009
106	1.3.7.1	Construcții: Drumuri de exploatație agricolă	DE 260/4, S= 0,27 ha	2009	9619.70	Proprietate publică a Com. Crizbav conf. H.C.L. nr. 20/27.04.2009
107	1.3.7.1	Construcții: Drumuri de exploatație agricolă	DE 260/22, S= 0,12 ha	2009	4275.42	Proprietate publică a Com. Crizbav conf. H.C.L. nr. 20/27.04.2009

108	1.3.7.1	Construcții: Drumuri de exploatație agricolă	DE 263, S= 0,10 ha	2009	3562.85	Proprietate publică a Com. Crizbav conf. H.C.L. nr. 20/27.04.2009
109	1.3.7.1	Construcții: Drumuri de exploatație agricolă	DE 264, S= 0,72 ha	2009	25652.52	Proprietate publică a Com. Crizbav conf. H.C.L. nr. 20/27.04.2009
110	1.3.7.1	Construcții: Drumuri de exploatație agricolă	DE 272/2/13, S= 0,33 ha	2009	11757.41	Proprietate publică a Com. Crizbav conf. H.C.L. nr. 20/27.04.2009
111	1.3.7.1	Construcții: Drumuri de exploatație agricolă	DE 272/14, S= 0,18 ha	2009	6413.13	Proprietate publică a Com. Crizbav conf. H.C.L. nr. 20/27.04.2009
112	1.3.7.1	Construcții: Drumuri de exploatație agricolă	DE 272/4/7, S= 0,06 ha	2009	2137.71	Proprietate publică a Com. Crizbav conf. H.C.L. nr. 20/27.04.2009
113	1.3.7.1	Construcții: Drumuri de exploatație agricolă	DE 273/3/5, S= 0,15 ha	2009	5344.28	Proprietate publică a Com. Crizbav conf. H.C.L. nr. 20/27.04.2009
114	1.3.7.1	Construcții: Drumuri de exploatație agricolă	DE 274/2, S= 0,36 ha	2009	12826.26	Proprietate publică a Com. Crizbav conf. H.C.L. nr. 20/27.04.2009

115	1.3.7.1	Construcții: Drumuri de exploatație agricolă	DE 287, S= 0,09 ha	2009	3206.57	Proprietate publică a Com. Crizbav conf. H.C.L. nr. 20/27.04.2009
116	1.3.7.1	Construcții: Drumuri de exploatație agricolă	DE 289, S= 1,74 ha	2009	61993.59	Proprietate publică a Com. Crizbav conf. H.C.L. nr. 20/27.04.2009
117	1.3.7.1	Construcții: Drumuri de exploatație agricolă	DE 290/8/1, S= 0,24 ha	2009	8550.84	Proprietate publică a Com. Crizbav conf. H.C.L. nr. 20/27.04.2009
118	1.3.7.1	Construcții: Drumuri de exploatație agricolă	DE 299, S= 0,63 ha	2009	22445.96	Proprietate publică a Com. Crizbav conf. H.C.L. nr. 20/27.04.2009
119	1.3.7.1	Construcții: Drumuri de exploatație agricolă	DE 312/2, S= 0,34 Ha	2009	12113.69	Proprietate publică a Com. Crizbav conf. H.C.L. nr. 20/27.04.2009
120	1.3.7.1	Construcții: Drumuri de exploatație agricolă	DE 330, S= 0,33 ha	2009	11757.41	Proprietate publică a Com. Crizbav conf. H.C.L. nr. 20/27.04.2009
121	1.3.7.1	Construcții: Drumuri de exploatație agricolă	DE 331, S= 0,16 ha	2009	5700.56	Proprietate publică a Com. Crizbav conf. H.C.L. nr. 20/27.04.2009

122	1.3.7.1	Construcții: Drumuri de exploatație agricolă	DE 375, S= 0,59 ha	2009	21020.82	Proprietate publică a Com. Crizbav conf. H.C.L. nr. 20/27.04.2009
123	1.3.7.1	Construcții: Drumuri de exploatație agricolă	DE 392, S= 0,17 ha	2009	6056.85	Proprietate publică a Com. Crizbav conf. H.C.L. nr. 20/27.04.2009
124	1.3.7.1	Construcții: Drumuri de exploatație agricolă	DE 396/5, S= 0,20 ha	2009	7125.70	Proprietate publică a Com. Crizbav conf. H.C.L. nr. 20/27.04.2009
125	1.3.7.1	Construcții: Drumuri de exploatație agricolă	DE 397/2, S= 0,30 ha	2009	10688.55	Proprietate publică a Com. Crizbav conf. H.C.L. nr. 20/27.04.2009
126	1.3.7.1	Construcții: Drumuri de exploatație agricolă	DE 398/2/1/4, S= 0,05 ha	2009	1781.43	Proprietate publică a Com. Crizbav conf. H.C.L. nr. 20/27.04.2009
127	1.3.7.1	Construcții: Drumuri de exploatație agricolă	DE 398/3/3, S= 0,28 ha	2009	9975.98	Proprietate publică a Com. Crizbav conf. H.C.L. nr. 20/27.04.2009
128	1.3.7.1	Construcții: Drumuri de exploatație agricolă	DE 398/1/2, S= 0,89 ha	2009	31709.37	Proprietate publică a Com. Crizbav conf. H.C.L. nr. 20/27.04.2009

129	1.3.7.1	Construcții: Drumuri de exploatație agricolă	DE 398/2/9, S= 0,62 ha	2009	22089.67	Proprietate publică a Com. Crizbav conf. H.C.L. nr. 20/27.04.2009
130	1.3.7.1	Construcții: Drumuri de exploatație agricolă	DE 413, S= 0,32 ha	2009	11401.12	Proprietate publică a Com. Crizbav conf. H.C.L. nr. 20/27.04.2009
131	1.3.7.1	Construcții: Drumuri de exploatație agricolă	DE 421/6, S= 0,30 ha	2009	10688.55	Proprietate publică a Com. Crizbav conf. H.C.L. nr. 20/27.04.2009
132	1.3.7.1	Construcții: Drumuri de exploatație agricolă	DE 422, S= 0,34 ha	2009	12113.69	Proprietate publică a Com. Crizbav conf. H.C.L. nr. 20/27.04.2009
133	1.3.7.1	Construcții: Drumuri de exploatație agricolă	DE 436/4, S= 0,36 ha	2009	12826.26	Proprietate publică a Com. Crizbav conf. H.C.L. nr. 20/27.04.2009
134	1.3.7.1	Construcții: Drumuri de exploatație agricolă	DE 437/1/6, S= 0,24 ha	2009	8550.84	Proprietate publică a Com. Crizbav conf. H.C.L. nr. 20/27.04.2009
135	1.3.7.1	Construcții: Drumuri de exploatație agricolă	DE 438, S= 0,19 ha	2009	6769.42	Proprietate publică a Com. Crizbav conf. H.C.L. nr. 20/27.04.2009

136	1.3.7.1	Construcții: Drumuri de exploatație agricolă	DE 453/2, S= 0,36 ha	2009	12826.26	Proprietate publică a Com. Crizbav conf. H.C.L. nr. 20/27.04.2009
137	1.3.7.1	Construcții: Drumuri de exploatație agricolă	DE 445/4, S= 0,25 ha	2009	8907.13	Proprietate publică a Com. Crizbav conf. H.C.L. nr. 20/27.04.2009
138	1.3.7.1	Construcții: Drumuri de exploatație agricolă	DE 454/2, S= 0,73 ha	2009	26008.81	Proprietate publică a Com. Crizbav conf. H.C.L. nr. 20/27.04.2009
139	1.3.7.1	Construcții: Drumuri de exploatație agricolă	DE 454/1/9, S= 0,28 ha	2009	9975.98	Proprietate publică a Com. Crizbav conf. H.C.L. nr. 20/27.04.2009
140	1.3.7.1	Construcții: Drumuri de exploatație agricolă	DE 454/3/13, S= 0,15 ha	2009	5344.28	Proprietate publică a Com. Crizbav conf. H.C.L. nr. 20/27.04.2009
141	1.3.7.1	Construcții: Drumuri de exploatație agricolă	DE 459, S= 1,93 ha	2009	68763.01	Proprietate publică a Com. Crizbav conf. H.C.L. nr. 20/27.04.2009
142	1.3.7.1	Construcții: Drumuri de exploatație agricolă	DE 460, S= 0,89 ha	2009	31709.37	Proprietate publică a Com. Crizbav conf. H.C.L. nr. 20/27.04.2009

143	1.3.7.1	Construcții: Drumuri de exploatație agricolă	DE 455/9, S= 0,96 ha	2009	34203.36	Proprietate publică a Com. Crizbav conf. H.C.L. nr. 20/27.04.2009
144	1.3.7.1	Construcții: Drumuri de exploatație agricolă	DE 466, S= 0,31 ha	2009	11044.84	Proprietate publică a Com. Crizbav conf. H.C.L. nr. 20/27.04.2009
145	1.3.7.1	Construcții: Drumuri de exploatație agricolă	DE 473, S= 1,07 ha	2009	38122.50	Proprietate publică a Com. Crizbav conf. H.C.L. nr. 20/27.04.2009
146	1.3.7.1	Construcții: Drumuri de exploatație agricolă	DE 482/4, S= 0,16 ha	2009	5700.56	Proprietate publică a Com. Crizbav conf. H.C.L. nr. 20/27.04.2009
147	1.3.7.1	Construcții: Drumuri de exploatație agricolă	DE 482/5, S= 1,70 ha, L=1695 m	2009	60568.45	Proprietate publică a Com. Crizbav conf. H.C.L. nr. 20/27.04.2009
148	1.3.7.1	Construcții: Drumuri de exploatație agricolă	DE 482/11, S= 0,64 ha, L=638 m	2009	22802.24	Proprietate publică a Com. Crizbav conf. H.C.L. nr. 20/27.04.2009
149	1.3.7.1	Construcții: Drumuri de exploatație agricolă	DE 483, S= 0,80 ha	2009	28502.80	Proprietate publică a Com. Crizbav conf. H.C.L. nr. 52/02.12.2012

150	1.3.7.1	Construcții: Drumuri de exploatație agricolă	DE 489/3, S= 0,11 ha	2009	3919.14	Proprietate publică a Com. Crizbav conf. H.C.L. nr. 20/27.04.2009
151	1.3.7.1	Construcții: Drumuri de exploatație agricolă	DE 489/4, S= 0,06 ha	2009	2137.71	Proprietate publică a Com. Crizbav conf. H.C.L. nr. 20/27.04.2009
152	1.3.7.1	Construcții: Drumuri de exploatație agricolă	DE 500/3/18, S= 0,15 ha	2009	5344.28	Proprietate publică a Com. Crizbav conf. H.C.L. nr. 20/27.04.2009
153	1.3.7.1	Construcții: Drumuri de exploatație agricolă	DE 500/5/2/2, S= 0,10 ha	2009	3562.85	Proprietate publică a Com. Crizbav conf. H.C.L. nr. 20/27.04.2009
154	1.3.7.1	Construcții: Drumuri de exploatație agricolă	DE 508, S= 3,20 ha	2009	114011.20	Proprietate publică a Com. Crizbav conf. H.C.L. nr. 20/27.04.2009
155	1.3.7.1	Construcții: Drumuri de exploatație agricolă	DE 525, S= 0,20 ha	2009	7125.70	Proprietate publică a Com. Crizbav conf. H.C.L. nr. 20/27.04.2009
156	1.3.7.1	Construcții: Drumuri de exploatație agricolă	DE 526, S= 1,88 ha	2009	66981.58	Proprietate publică a Com. Crizbav conf. H.C.L. nr. 20/27.04.2009

157	1.3.7.1	Construcții: Drumuri de exploatație agricolă	DE 543, S= 0,22 Ha	2009	7838.27	Proprietate publică a Com. Crizbav conf. H.C.L. nr. 20/27.04.2009
158	1.3.7.1	Construcții: Drumuri de exploatație agricolă	DE 536/1/47/1/1, S= 0,37 ha	2009	13182.55	Proprietate publică a Com. Crizbav conf. H.C.L. nr. 20/27.04.2009
159	1.3.7.1	Construcții: Drumuri de exploatație agricolă	DE 536/2, S= 3,34 ha, L=3610 m	2009	118999.19	Proprietate publică a Com. Crizbav conf. H.C.L. nr. 52/02.12.2012
160	1.3.7.1	Construcții: Drumuri de exploatație agricolă	DE 536/3, S= 0,50 ha, L=387 m	2009	18170.54	Proprietate publică a Com. Crizbav conf. H.C.L. nr. 52/02.12.2012
161	1.3.7.1	Construcții: Drumuri de exploatație agricolă	DE 567/5, S= 0,15 ha	2009	5344.28	Proprietate publică a Com. Crizbav conf. H.C.L. nr. 20/27.04.2009
162	1.3.7.1	Construcții: Drumuri de exploatație agricolă	DE 572, S= 2,09 ha, L=1256 m	2009	74463.57	Proprietate publică a Com. Crizbav conf. H.C.L. nr. 20/27.04.2009
163	1.3.7.1	Construcții: Drumuri de exploatație agricolă	DE 578/9, S= 1,41 ha	2009	50236.19	Proprietate publică a Com. Crizbav conf. H.C.L. nr. 20/27.04.2009

164	1.3.7.1	Construcții: Drumuri de exploatație agricolă	DE 579/10, S= 0,55 ha	2009	19595.68	Proprietate publică a Com. Crizbav conf. H.C.L. nr. 20/27.04.2009
165	1.3.7.1	Construcții: Drumuri de exploatație agricolă	DE 578/1/48, S= 0,40 ha	2009	14251.40	Proprietate publică a Com. Crizbav conf. H.C.L. nr. 20/27.04.2009
166	1.3.7.1	Construcții: Drumuri de exploatație agricolă	DE 589, S= 0,37 ha	2009	13182.55	Proprietate publică a Com. Crizbav conf. H.C.L. nr. 20/27.04.2009
167	1.3.7.1	Construcții: Drumuri de exploatație agricolă	DE 592/3, S= 0,33 ha	2009	11757.41	Proprietate publică a Com. Crizbav conf. H.C.L. nr. 20/27.04.2009
168	1.3.7.1	Construcții: Drumuri de exploatație agricolă	DE 593, S= 0,38 ha	2009	13538.83	Proprietate publică a Com. Crizbav conf. H.C.L. nr. 20/27.04.2009
169	1.3.7.1	Construcții: Drumuri de exploatație agricolă	DE 604, S= 0,50 ha	2009	17814.25	Proprietate publică a Com. Crizbav conf. H.C.L. nr. 20/27.04.2009
170	1.3.7.1	Construcții: Drumuri de exploatație agricolă	DE 605/2, S= 0,33 ha	2009	11757.41	Proprietate publică a Com. Crizbav conf. H.C.L. nr. 20/27.04.2009

171	1.3.7.1	Construcții: Drumuri de exploatație agricolă	DE 615/2, S= 0,17 ha	2009	6056.85	Proprietate publică a Com. Crizbav conf. H.C.L. nr. 20/27.04.2009
172	1.3.7.1	Construcții: Drumuri de exploatație agricolă	DE 615/1/9, S= 0,42 ha	2009	14963.97	Proprietate publică a Com. Crizbav conf. H.C.L. nr. 20/27.04.2009
173	1.3.7.1	Construcții: Drumuri de exploatație agricolă	DE 617, S= 0,50 ha	2009	17814.25	Proprietate publică a Com. Crizbav conf. H.C.L. nr. 20/27.04.2009
174	1.3.7.1	Construcții: Drumuri de exploatație agricolă	DE 625/1/7, S= 0,09 ha	2009	3206.57	Proprietate publică a Com. Crizbav conf. H.C.L. nr. 20/27.04.2009
175	1.3.7.1	Construcții: Drumuri de exploatație agricolă	DE 625/2, S= 0,55 ha	2009	19595.68	Proprietate publică a Com. Crizbav conf. H.C.L. nr. 20/27.04.2009
176	1.3.7.1	Construcții: Drumuri de exploatație agricolă	DCL 627/1, S= 0,60 ha	2009	21377.10	Proprietate publică a Com. Crizbav conf. H.C.L. nr. 20/27.04.2009
177	1.3.7.1	Construcții: Drumuri de exploatație agricolă	DCL 627/2, S= 0,35 Ha	2009	12469.98	Proprietate publică a Com. Crizbav conf. H.C.L. nr. 20/27.04.2009

178	1.3.7.1	Construcții: Drumuri de exploatație agricolă	DE 628/1, S= 0,71 ha	2009	25296.24	Proprietate publică a Com. Crizbav conf. H.C.L. nr. 20/27.04.2009
179	1.3.7.1	Construcții: Drumuri de exploatație agricolă	DE 628/4, S= 0,25 ha	2009	8907.13	Proprietate publică a Com. Crizbav conf. H.C.L. nr. 20/27.04.2009
180	1.3.7.1	Construcții: Drumuri de exploatație agricolă	DE 628/7, S= 0,27 ha	2009	9619.70	Proprietate publică a Com. Crizbav conf. H.C.L. nr. 20/27.04.2009
181	1.3.7.1	Construcții: Drumuri de exploatație agricolă	DE 628/9, S= 0,28 ha	2009	9975.98	Proprietate publică a Com. Crizbav conf. H.C.L. nr. 20/27.04.2009
182	1.3.7.1	Construcții: Drumuri de exploatație agricolă	DE 628/10/2, S= 0,11 ha	2009	3919.14	Proprietate publică a Com. Crizbav conf. H.C.L. nr. 20/27.04.2009
183	1.3.7.1	Construcții: Drumuri de exploatație agricolă	DE 631/2, S= 1,39 ha, L= 1390	2009	49523.62	Proprietate publică a Com. Crizbav conf. H.C.L. nr. 20/27.04.2009
184	1.3.7.1	Construcții: Drumuri de exploatație agricolă	DE 631/1/3, S= 0,40 ha	2009	14251.40	Proprietate publică a Com. Crizbav conf. H.C.L. nr. 20/27.04.2009

185	1.3.7.1	Construcții: Drumuri de exploatație agricolă	DE 635/3, S= 0,82 ha	2009	29215.37	Proprietate publică a Com. Crizbav conf. H.C.L. nr. 20/27.04.2009
186	1.3.7.1	Construcții: Drumuri de exploatație agricolă	DE 636/4, S= 0,75 ha, L= 774 m	2009	26721.38	Proprietate publică a Com. Crizbav conf. H.C.L. nr. 20/27.04.2009
187	1.3.7.1	Construcții: Drumuri de exploatație agricolă	DE 638/1/3, S= 1,45 ha	2009	51661.33	Proprietate publică a Com. Crizbav conf. H.C.L. nr. 20/27.04.2009
188	1.3.7.1	Construcții: Drumuri de exploatație agricolă	DE 685/2, S= 0,37 ha	2009	13182.55	Proprietate publică a Com. Crizbav conf. H.C.L. nr. 20/27.04.2009
189	1.3.7.1	Construcții: Drumuri de exploatație agricolă	DE 695, S= 0,22 ha	2009	7838.27	Proprietate publică a Com. Crizbav conf. H.C.L. nr. 20/27.04.2009
190	1.3.7.1	Construcții: Drumuri de exploatație agricolă	DS 1062, S= 0,11 ha	2009	3919.14	Proprietate publică a Com. Crizbav conf. H.C.L. nr. 20/27.04.2009

Inventarul bunurilor care aparțin domeniului public - Sursa: Date local

Principalele entități privind societatea civilă, respectiv partidele politice, cultele și instituțiile de utilitate publică care au sediul sau punctul declarat că funcționează la nivelul COMUNEI CRIZBAV

Principalele partide politice

Denumirea partidelor politice sau a organizațiilor aparținând minorităților naționale, înființate în condițiile Legii partidelor politice nr. 14/2003, republicată, care își desfășoară activitatea pe raza teritorială a comunei Crizbav sunt:

- PSD- Partidul Social Democrat;
- PNL – Partidul Național Liberal;
- UDMR- Uniunea Democrată Maghiară din România;
- USR- Uniunea Salvați România.

Culte religioase

Din punct de vedere al cultului religios, la nivelul comunei Crizbav se înregistrează următoarele religii: ortodoxă, penticostală, evanghelici-luterani, dar și alte religii.

În comuna Crizbav sunt prezente următoarele lăcașe de cult conform datelor locale:

1. Biserica Ortodoxă;
2. Biserica Evanghelică;
3. Biserica Penticostală.

Activitățile a căror finanțare se asigură din bugetul local, prin care se promovează elemente de identitate locală de natură culturală, istorică, obiceiuri și tradiții

Nr. crt.	Denumirea programului, proiectului sau activității	Descrierea elementelor de identitate locală de natură culturală, istorică, obiceiurilor și tradițiilor care se promovează	Perioada în care se realizează
1	2	3	3
1.	Zilele Cetății Crizbav	Evenimentul a avut ca scop suprem adunarea cetățenilor în centrul comunei pentru a sărbători împreună Zilele Cetății. Cadrul format a fost unul aparte, promovându-se vasta poveste istorică cât și tradițiile comunei. S-au organizat concerte de muzică și ateliere cu tematică tradițională. Desigur, nu au lipsit meșterii populari care i-au încântat pe localnici cu bucatele lor tradiționale preparate cu pasiune. Totodată a fost sărbătorită de către cetățeni și Ziua Națională a României.	01- 02 decembrie 2008
2.	Târg de animale	Activitatea economică a comunei este în principal agricultura (creșterea animalelor, cultivarea terenurilor) și totodată exploatarea forestieră. În trecut, se organiza bianual un târg de animale pe data de 17 aprilie respectiv 16 octombrie unde localnicii făceau comerț cu animalele. Având în vedere situația pandemică cu care ne confruntăm, această activitate nu s-a mai organizat pentru a preveni și combate faptele care favorizează răspândirea virusului SARS-CoV-2.	17 aprilie și 16 octombrie